

Önkormányzati Hírlevél

2020. évi 15. szám



A Belügyminisztérium elektronikus hírlevele az önkormányzati tisztviselők számára



Lezárva: 2020. augusztus 4.

Tartalomjegyzék

Szerkesztői rovat	2
A 2020/21-ES TANÉVHEZ SZÜKSÉGES TANKÖNYVEK KISZÁLLÍTÁSA	2
METEOROLÓGIAI RADAROK ZAVARTALAN MŰKÖDÉSÉNEK ELŐSEGÍTÉSE	3
Meteorológiai radarok zavartatása.....	4
FELHÍVÁS HADISÍROK ÉS EMLÉKMŰVEK NYILVÁNTARTÁSA TÁRGYÁBAN	18
FIGYELMŰKBE AJÁNLJUK AZ ÖNKORMÁNYZATOK ELEKTRONIKUS HATÁSKÖRI JEGYZÉKE KIADVÁNYUNK 2020. II. NEGYEDÉVI SZÁMÁT.....	19
Jogszabályfigyelő	20
A Kúria helyi önkormányzatokat érintő döntései	23
Jelentések, tájékoztatók	27
AZ ÖNKORMÁNYZATOK SZABÁLYOZHATJÁK A RÖVIDTÁVÚ LAKÁSKIADÁST	27
SZEPTEMBERTŐL MINDEN NAPPALI TAGOZATOS TANULÓ INGYEN KAP TANKÖNYVET	27
A KISEBBSÉGI JOGVÉDELEM PÓTOLHATATLAN GARANCIÁKAT JELENT	28
MAGYAROK KENYERE PROGRAM – JUBILEUM.....	29
MŰSZAKI SEGÍTSÉGET NYÚJT ÉS A HELYREÁLLÍTÁS ELŐKÉSZÍTÉSÉT VÉGZI A VÍZÜGY A JÚLIUSI ESŐZÉSEK UTÁN	30
MÓDOSULNAK A TOMBOLAJÁTÉK SZERVEZÉSÉNEK SZABÁLYAI	31
IDÉN ŐSSZEL 491 HELYSZÍNEEN KEZDHETIK MEG MUNKÁJUKAT AZ ISKOLAÓRÓK	32
A FÖLDRŐL ÉS LEVEGŐBŐL IS GYÉRÍTIK A SZÚNYOGOKAT	32
TISZTÍTTASSUNK KÉMÉNYT!	33
FELSZÁMOLJUK AZ ILLEGÁLIS SZEMÉTLERAKÓKAT	33
KIEMELKEDŐ MUNKÁT VÉGEZ A TERMÉSZETVÉDELMI ŐRSZOLGÁLAT MAGYARORSZÁG VÉDETT ÉRTÉKEINEK MEGŐRZÉSÉBEN	34
ÁSZ hírek	36
HOLMAN MAGDOLNA AZ ÁLLAMI SZÁMVEVŐSZÉK ÚJ ALELNÖKE	36
A 2014-ES ÁLLAMSZÁMVITELI REFORM AZ ÖNKORMÁNYZATI TAPASZTALATOK TÜKRÉBEN	37
Fókuszban az IKIR – Helyi Közszolgáltatás Információs Rendszer	38
A JOGOSULTSÁGOKRÓL BŐVEBBEN	38
Figyelmébe ajánljuk	39
DIGITÁLIS TÉRSÉGFEJLESZTÉS-SZAKIRÁNYÚ TOVÁBBKÉPZÉS.....	39
KULTURÁLIS ÖRÖKSÉG NAPJAI – INGYENES ÉPÜLETLÁTOGATÓ HÉTVÉGE	42
TÁJÉKOZTATÓ KIADVÁNY A TELEPÜLÉSEK SZENNYVÍZELVEZETÉSI, –TISZTÍTÁSI HELYZETÉRŐL.....	43
FELHÍVÁS A 30 ÉVES MAGYAR ÖNKORMÁNYZATISÁG ÍRÁSOS FELDOLGOZÁSÁRA	43
Pályázati lehetőségek	45
HAT ÚJ PÁLYÁZATI KIÍRÁST TETT KÖZZÉ A KORMÁNY A MAGYAR FALU PROGRAMBAN	45
MEGJELENTEK AZ IDEI UTOLSÓ PÁLYÁZATOK A MAGYAR FALU PROGRAMBAN	46
KÉTMILLIÁRD FORINTOS PANZIÓÉPÍTÉSI PÁLYÁZAT INDUL.....	46
TÖBB MINT HÉTMILLIÁRD FORINTRA PÁLYÁZHATNAK A ZÖLD CÉGEK.....	47
KÉTSZÁZÖTVENMILLIÓ FORINTRA PÁLYÁZHATNAK A SPORTSZERVEZETEK	48
"KLÍMABARÁT Díj" – A KLÍMABARÁT TELEPÜLÉSEK SZÖVETSÉGE PÁLYÁZATI KIÍRÁSA.....	49
Pályázati hírek	52
750 TELEPÜLÉS RENDELŐJE, ILLETVE ORVOSI ESZKÖZEI ÚJULNAK MEG A MAGYAR FALU PROGRAM FORRÁSAIBÓL	52
TÖBB KISTELEPÜLÉSEN ÚJULNAK MEG AZ UTAK ÉS A JÁRDÁK	52
IDÉN IS KIOSZTOTTÁK A KINCSES KULTÚRÓVODA DÍJAKAT.....	53

ZÖLDÜLŐ HAZAI KISTELEPÜLÉSEK	53
TÖBB MINT 2 MILLIÁRD FORINTBÓL ÚJULHATNAK MEG BÖLCSŐDÉK AZ ORSZÁGBAN	54



Szerkesztői rovat

A 2020/21-ES TANÉVHEZ SZÜKSÉGES TANKÖNYVEK KISZÁLLÍTÁSA

Tisztelt Polgármester Asszony!

Tisztelt Polgármester Úr!

A 2020/21-es tanévhez szükséges tankönyvek kiszállítására az idén is a Magyar Posta Zrt. kapott megbízást. A feladat végrehajtására **2020. augusztus 3-augusztus 28. között** kerül sor.

A címekre történő szállítás részben a Posta logójával ellátott, részben bérelt tehergépjárművekkel történik. A tehergépjárművek sok településen a behajtási, parkolási korlátozások, a településszerkezetből adódó forgalmi nehézségek miatt körülményesen tudják megközelíteni az oktatási intézményeket. Az előző években a kiszállításkor ezeknek a problémáknak a kiküszöbölésére az önkormányzatoktól segítséget kértünk, amelyet ezúton is megköszönök.

Kérem, hogy a zavartalan, ütemezett szállítás és zökkenőmentes tanévkezdés érdekében, a múlt évekhez hasonlóan ez évben is szíveskedjenek a szállításban résztvevő gépjárművek forgalmát segíteni, az oktatási intézmények megközelítésében, a rakodási, parkolási lehetőségek biztosításában.

A feladat végrehajtását nagymértékben segítené, ha a szolgálatot teljesítő közterület-felügyelők segítenének az iskolák megközelítésében, illetve az útvonalak biztosításában.

Kérem szíves intézkedésüket mind a közterület-felügyelet, mind az oktatási intézmények tekintetében, hogy a szállítás a lehető legkisebb fennakadással és külön hatósági eljárások nélkül bonyolódhasson.

Budapest, 2020. július 28.

Pogácsás Tibor
önkormányzati államtitkár
Belügyminisztérium

METEOROLÓGIAI RADAROK ZAVARTALAN MŰKÖDÉSÉNEK ELŐSEGÍTÉSE

Tisztelt Polgármester Asszony!

Tisztelt Polgármester Úr!

Tájékoztatom, hogy az Országos Meteorológiai Szolgálat (a továbbiakban: OMSZ) kiemelt feladata – lakosság számára készített időjárás előrejelzések mellett –, hogy élet-, egészség- és vagyonvédelmi szervezetek, a katasztrófavédelem, a repülésirányítás, illetve a mezőgazdaság és vízgazdálkodás számára a meteorológiai alapadatok alapján pontos számításokat, elemzéseket, meteorológiai előrejelzéseket biztosítson. A meteorológiai alapadatokat első sorban radarok biztosítják az OMSZ számára, hasonlóan Európa és a Világ számos országához.

A meteorológiai radarok működéséhez szükséges frekvenciasávok kijelölése, engedélyezése és a zavartalan működés biztosítása a Nemzeti Média- és Hírközlési Hatóság (a továbbiakban: NMHH) hatáskörébe tartozik. A hatályos – a nemzetközi jogszabályokkal és előírásokkal harmonizált – jogszabályok ugyan lehetővé teszik a radarok által is használt frekvenciatartományban vezeték nélküli eszközök – egyedi engedélyezettési eljárás alól mentesített – használatát, de csak azzal a feltétellel, hogy semmilyen módon nem zavarhatják a meteorológiai radarok működését.

Ezek az 5 GHz-es sávban sugárzó, a jogszabály szerint RLAN-nak (Radio Local Area Network-nek azaz rádiós helyi hálózatnak) nevezett kültéri antennák költséghatékonyan teszik lehetővé kis- és közepes távolságú (pont-pont és pont-multipont struktúrájú) adatátviteli összeköttetések kiépítését, vezeték nélküli internet szolgáltatás biztosítását, vagy akár térfigyelő rendszerek kamera jeleinek összegyűjtését.

Az NMHH tapasztalatai szerint a radar 80 km-es körzetén belül lévő, kültéri antennával rendelkező RLAN berendezések képesek olyan mértékű zavart okozni, hogy az a hasznos információ beérkezését gátolja a radarnál.

Az NMHH zavarvizsgálati tevékenysége során egyre gyakrabban talál olyan eszközöket, amelyek valamely önkormányzati projekt (DJP, WiFi4EU, térfigyelő rendszer, stb.) keretén belül kerültek telepítésre.

Az NMHH kéri az önkormányzatok együttműködését és az önkormányzatok illetékes képviselőit, hogy amennyiben településük valamely meteorológiai radartól kevesebb, mint 80 km távolságra van, akkor mind a már meglévő, mind a kiépítésre kerülő, kültéri RLAN antennát használó rendszereik kapcsán akár szerződésben foglalt követelményként írják elő a telepítést/üzemeltetést biztosító vállalkozójuk számára, hogy a RLAN eszközben tiltva legyen a radar frekvenciájának és a közvetlen mellette lévő frekvenciáknak (± 5 MHz) a használata.

Az NMHH kéri továbbá, hogy ugyanezt az elvárást továbbítsák az önkormányzati tulajdonban lévő építményeken (pl. víztorony) antennát elhelyező bérlők irányába is, akár a bérleti szerződés feltételeként is.

Bár a radarok elszórtan helyezkednek el Magyarország területén, vannak olyan települések, amelyek két radar tekintetében is érintettek, ebben az esetben természetesen mindkét radarhoz tartozó „tiltott frekvenciasávot” figyelembe kell venni.

A fent leírtakról szóló részletes tájékoztatót, valamint mellékleteként radaronként az érintett települések listáját összeállította az NMHH, mely az alábbiakban ([Meteorológiai radarok zavartatása](#)) olvasható.

Kérem Polgármester Asszony/Úr szíves intézkedését, hogy amennyiben településük a radarok védelme szempontjából érintett területen helyezkedik el, úgy vegyék figyelembe az NMHH adott radarra vonatkozó frekvenciahasználatot korlátozó feltételt.

A fentiekkel, vagy az 5 GHz-es kültéri antennákkal kapcsolatban felmerülő kérdéseiket a metradar@nmhh.hu e-mail címre tudják elküldeni, amit az NMHH igyekszik a lehető leggyorsabban megválaszolni.

Dr. Dukai Miklós
önkormányzati helyettes államtitkár
Belügyminisztérium

Meteorológiai radarok zavartatása

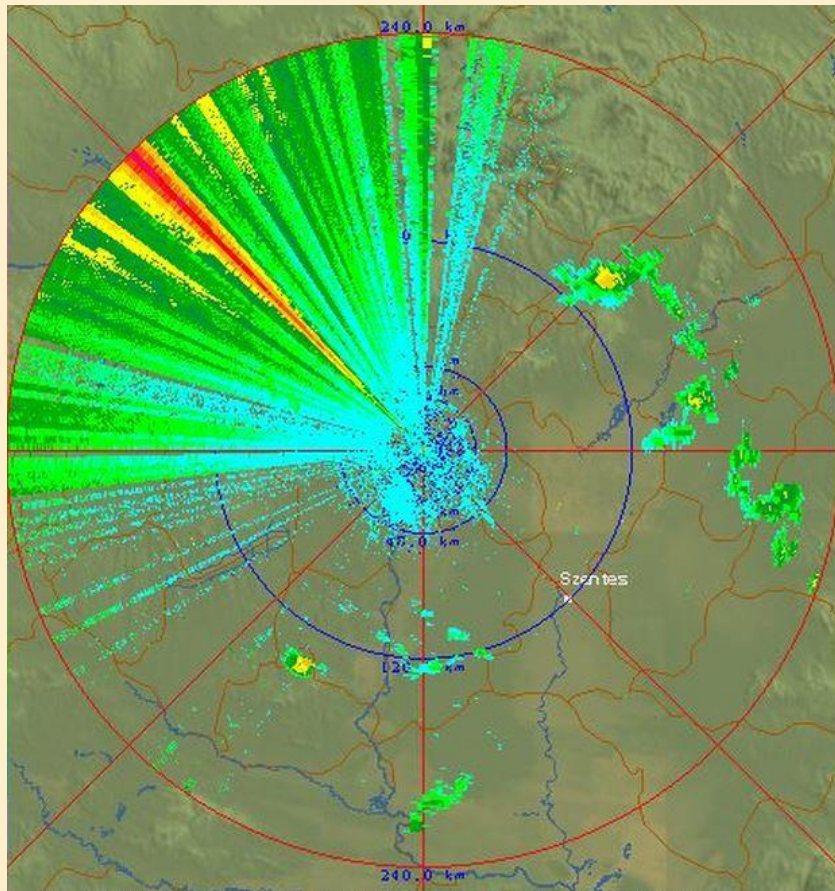
Az Országos Meteorológiai Szolgálat (a továbbiakban: OMSZ) kiemelt feladata – lakosság számára készített időjárás előrejelzések mellett –, hogy élet-, egészség- és vagyonvédelmi szervezetek, a katasztrófavédelem, a repülésirányítás, illetve a mezőgazdaság és vízgazdálkodás számára a meteorológiai alapadatok alapján pontos számításokat, elemzéseket, meteorológiai előrejelzéseket biztosítson. A meteorológiai alapadatokat első sorban radarok biztosítják az OMSZ számára, hasonlóan Európa és a Világ számos országához.

Magyarországon jelenleg négy meteorológiai állomás működik az OMSZ felügyelete alatt, illetve megkezdődött egy, a jégkár elleni védelmi feladatok szempontjából fontos új radar építése, amely a tervek szerint még idén üzembehelyezésre kerül Hosszúhetény közelében, a Hármashegyten. Mindegyik állomás radarja az 5 GHz-es frekvenciatartományban üzemel: Budapesten, a Gilice téren az 5625 MHz, Pogányváron és Napkoron az 5610 MHz, Szentes-Lapistón az 5640 MHz frekvencián, míg az új - jelenleg kiépítés alatt álló - radar tervezett frekvenciája 5635 MHz.

A meteorológiai radarok működéséhez szükséges frekvenciasávok kijelölése, engedélyezése és a zavartalan működés biztosítása a Nemzeti Média- és Hírközlési Hatóság (a továbbiakban: NMHH) hatáskörébe tartozik. A hatályos – a nemzetközi jogszabályokkal és előírásokkal harmonizált – jogszabályok ugyan lehetővé teszik a radarok által is használt frekvenciatartományban vezeték nélküli eszközök – egyedi engedélyezettési eljárás alól mentesített – használatát, de csak azzal a feltétellel, hogy semmilyen módon nem zavarhatják a meteorológiai radarok működését.

Ezek az 5 GHz-es sávban sugárzó, a jogszabály szerint RLAN-nak (Radio Local Area Network-nek azaz rádiós helyi hálózatnak) nevezett kültéri antennák költséghatékonyan teszik lehetővé kis- és közepes távolságú (pont-pont és pont-multipont struktúrájú) adatátviteli összeköttetések kiépítését, vezeték nélküli internet szolgáltatás biztosítását, vagy akár térfigyelő rendszerek kamera jeleinek összegyűjtését.

Amennyiben a radar ugyanazon a frekvencián sugárzó RLAN berendezés jelét érzékeli, a radar a RLAN antenna irányában elveszti az időjárás esemény detektáló képességét, mert a radarképen a RLAN által kisugárzott jel elfedi a radar számára hasznos jeleket. Ilyenkor a radarképen sugárirányú, a radartól távolodva egyre szélesedő csíkok jelzik, hogy mely irányokból érkeznek zavaró jelek a radar antennájába. (lásd a képen)



Tapasztalatok szerint a radar 80 km-es körzetén belül lévő, kültéri antennával rendelkező RLAN berendezések képesek olyan mértékű zavart okozni, hogy az a hasznos információ beérkezését gátolja a radarnál.

Az NMHH zavarvizsgálati tevékenysége során egyre gyakrabban talál olyan eszközöket, amelyek valamely önkormányzati projekt (DJP, WiFi4EU, térfigyelő rendszer) keretein belül kerültek telepítésre, ezért az NMHH kéri az Önkormányzatok együttműködését.

Az NMHH kéri az önkormányzatok illetékes képviselőit, hogy amennyiben településük valamely meteorológiai radartól kevesebb, mint 80 km távolságra van, akkor mind a már meglévő, mind a kiépítésre kerülő, kültéri RLAN antennát használó rendszereik kapcsán akár szerződésben foglalt követelményként írják elő a telepítést/üzemeltetést biztosító vállalkozójuk számára, hogy a RLAN eszközben tiltva legyen a radar frekvenciájának és a közvetlen mellette lévő frekvenciáknak (± 5 MHz) a használata.

Az NMHH kéri továbbá, hogy ugyanezt az elvárást továbbítsák az önkormányzati tulajdonban lévő építményeken (pl. víztorony) antennát elhelyező bérlők irányába is, akár a bérleti szerződés feltételeként is.

A radarok védelme az alábbi „**tiltott frekvenciasávokat**” jelenti az adott radar körzetében:

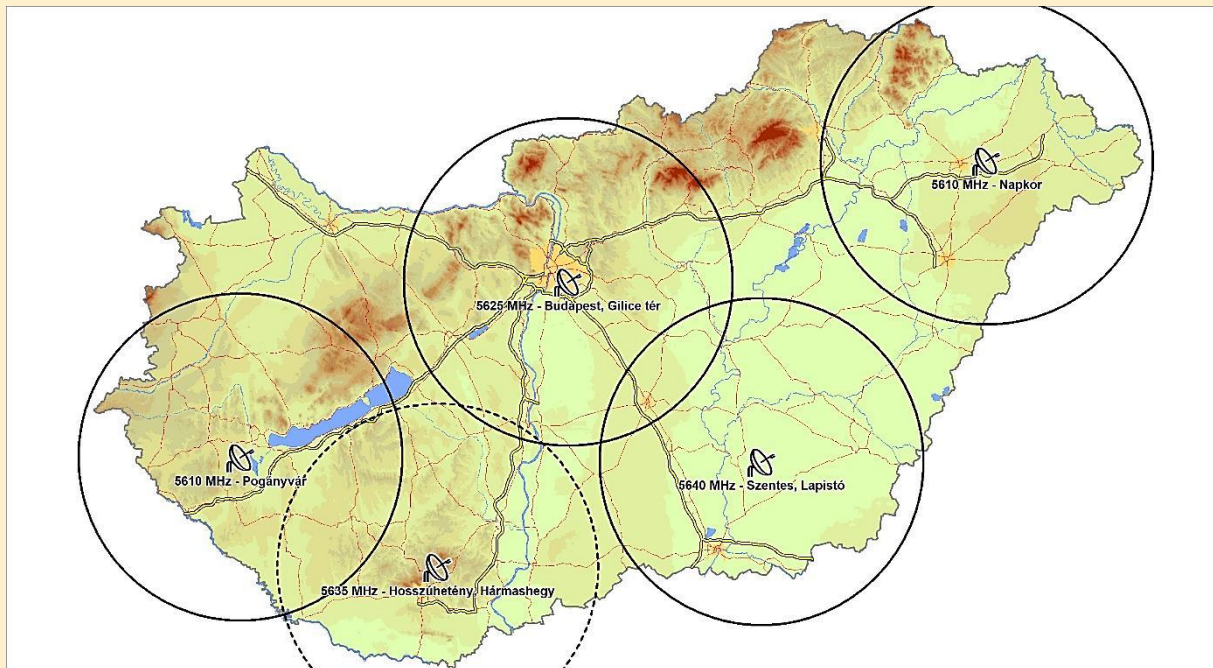
Budapest, Gilice tér: 5620-5630 MHz

Napkor és Pogányvár: 5605-5615 MHz

Szentes-Lapistó: 5635-5645 MHz

Hosszúhetény, Hármashegy: 5630-5640 MHz

Az alábbi térképek az OMSZ által üzemeltetett meteorológiai radarok elhelyezkedését és azok 80 km sugarú körzetét mutatják.



A térképen látható, hogy bár a radarok elszórtan helyezkednek el Magyarország területén, vannak olyan települések, amelyek két radar tekintetében is érintettek, ebben az esetben természetesen mindkét radarhoz tartozó „tiltott frekvenciasávot” figyelembe kell venni.

Jelen tájékoztató mellékleteként összeállításra került az érintett települések listája radaronként. Az NMHH kéri, hogy amennyiben településük a radarok védelme szempontjából érintett területen helyezkedik el, vegyék figyelembe az adott radarra vonatkozó frekvenciahasználatot korlátozó feltételt.

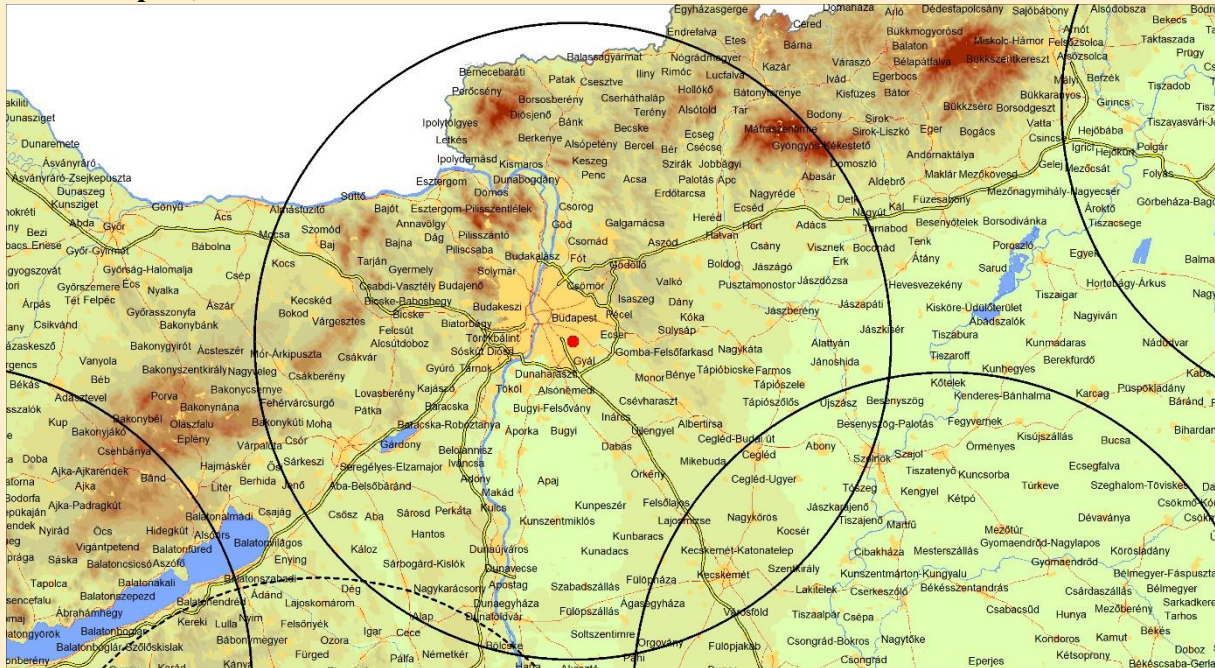
A fentiekkel, vagy az 5 GHz-es kültéri antennákkal kapcsolatban most, vagy a jövőben felmerülő kérdéseiket a metradar@nmhh.hu e-mail címre tudják elküldeni, amit az NMHH igyekszik a lehető leggyorsabban megválaszolni.

Az NMHH köszöni együttműködésüket.

Mellékletek:

1. Budapest, Gilice téri radar
2. Napkori radar
3. Pogányvári radar
4. Szentes-Lapistói radar
5. Hosszúhetény, Hármashegy radar

1. Budapest, Gilice téri radar

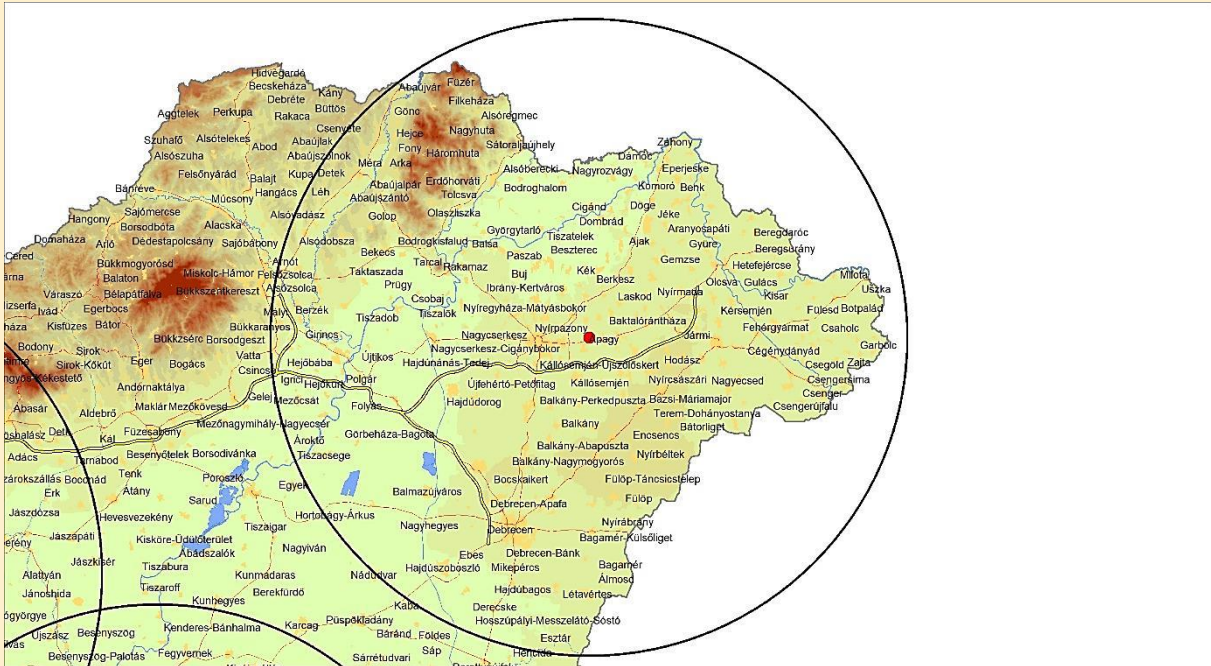


Érintett települések

Aba, Abasár, Abony, Acsa, Adács, Adony, Ágasegyháza, Alap, Alattyán, Albertirsa, Alcsútdoboz, Almásfüzitő, Alsónémedi, Alsópetény, Alsószentiván, Alsótold, Annavölgy, Apaj, Apc, Áporka, Apostag, Aszód, Atkár, Bag, Baj, Bajna, Bajót, Bakonykúti, Balassagyarmat, Balinka, Ballószög, Bánk, Baracs, Baracska, Bátornyeregyháza, Becske, Beloiannisz, Bénye, Bér, Bercel, Berkenye, Bernecebaráti, Besnyő, Biatorbágy, Bicske, Boconád, Bodajk, Bodmér, Bokod, Bokor, Boldog, Borsosberény, Bölske, Budajenő, Budakalász, Budakeszi, Budaörs, Budapest, Bugyi, Buják, Cegléd, Ceglédbercel, Csabdi, Csákberény, Csákvár, Csány, Császár, Csécs, Csemő, Csengőd, Cserháthaláp, Cserhátsurány, Cserhátszentiván, Csesztve, Csevharaszt, Csitár, Csobánka, Csókakő, Csolnok, Csomád, Csór, Csömör, Csörög, Csősz, Csővár, Dabas, Dad, Dág, Dánszentmiklós, Dány, Daruszentmiklós, Debercsény, Dejtár, Délegyháza, Detk, Diósd, Diósjenő, Domony, Dorog, Dömös, Dömsöd, Drégelypalánk, Dunaalmás, Dunabogdány, Dunaegyháza, Dunaföldvár, Dunaharaszti, Dunakeszi, Dunaszentmiklós, Dunatető, Dunaújváros, Dunavarsány, Dunavecse, Ecséd, Ecseg, Ecsér, Egyházaskönyv, Előszállás, Epöl, Ercsi, Érd, Erdőkertes, Erdőkürt, Erdőtárca, Erk, Érsekudvar, Esztergom, Etyek, Famos, Fehérvárcsurgó, Felcsút, Felsőajos, Felsőpakony, Felsőpetény, Felsőtold, Fót, Fülöpháza, Fülöpszállás, Galgaguta, Galgagyörk, Galgahévíz, Galgamácsa, Gánt, Garáb, Gárdony, Gomba, Göd, Gödöllő, Gyál, Gyermely, Gyömrő, Gyöngyös, Gyöngyöshalász, Gyöngyösoroszi, Gyöngyöspata, Gyöngyössolymos, Gyöngyöstarján, Gyúró, Halásztelek, Halmajugra, Hantos, Hatvan, Héhalom, Helvécia, Herceghalom, Heréd, Héreg, Herencsény, Hernád, Hévízgyörk, Hollókő, Hont, Horpács, Hort, Hugyag, Iklad, Illy, Inárc, Ipolydamás, Ipolyszög, Ipolytölgyes, Ipolyvece, Isaszeg, Iszkaszentgyörgy, Isztimér, Iváncsa, Izsák, Jakabszállás, Jánoshida, Jászágó, Jászsós, Jászfényszaru, Jászákóhalma, Jászkarajenő, Jászkisér, Jászládány, Jászszentandrás, Jásztelek, Jenő,

Jobbágyi, Kajászó, Kakucs, Kálló, Káloz, Kápolnásnyék, Karácsond, Kartal, Káva, Kecskéd, Kecskemét, Kemence, Kerekegyháza, Kerekharaszt, Kerepes, Keszeg, Keszölc, Kétfodony, Kincsesbánya, Kisapostag, Kisbágyon, Kisbárkány, Kisecset, Kiskunlacháza, Kisláng, Kismaros, Kisémedi, Kisoroszi, Kistarcsa, Kocs, Kocsér, Kóka, Kosd, Kóspallag, Kozárd, Kömlőd, Környe, Körösetetlen, Kőszárhegy, Kulcs, Kunadacs, Kunbaracs, Kunpeszér, Kunszentmiklós, Kutasó, Lábatlan, Ladánybene, Lajosmizse, Leányfalu, Leányvár, Legénd, Letkés, Lórév, Lovasberény, Lőrinci, Lucfalva, Ludas, Maglód, Magyaralmás, Magyargéc, Magyaránador, Majosháza, Makád, Mány, Máriahalom, Márianosztra, Markaz, Márkháza, Martonvásár, Mátrászentimre, Mátrászőlős, Mátraverebély, Mende, Mezőfalva, Mikebuda, Mocsá, Mogyoród, Mogyorósbánya, Moha, Mohora, Monor, Monorierdő, Mór, Nadap, Nádasdladány, Nagybárkány, Nagyborzsöny, Nagyfüged, Nagykarácsony, Nagykáta, Nagykeresztúr, Nagykovácsi, Nagyökényes, Nagykőrös, Nagylóc, Nagylók, Nagymaros, Nagyoroszi, Nagyréde, Nagysáp, Nagytarcsa, Nagyvenyim, Naszály, Neszmély, Nézsa, Nógrád, Nógrádkövesd, Nógrádmarcal, Nógrádmegyer, Nógrádsáp, Nógrádsipek, Nőtincs, Nyáregyháza, Nyársapát, Nyergesújfalú, Óbarok, Ócsa, Orgovány, Oroszlány, Órbottyán, Órhalom, Örkény, Ósagárd, Páhi, Pákozd, Pálosvörösmart, Palotás, Pánd, Parásdasvár, Pásztó, Patak, Pátka, Patvarc, Páty, Pázmánd, Pécel, Penc, Perbál, Perkáta, Peröcsény, Péteri, Petőfibánya, Pilis, Pilisborosjenő, Piliscsaba, Piliscsév, Pilisjászfalu, Pilismarót, Pilisvörösvár, Pilisszántó, Pilisszentiván, Pilisszentkereszt, Pilisszentlászló, Pócsmegyer, Polgárdi, Pomáz, Pusztaberki, Pusztamonostor, Pusztaszabolcs, Pusztavacs, Pusztavám, Pusztazámor, Püspökhatvan, Püspökszilágy, Rácalmás, Ráckeresztúr, Ráckeve, Rád, Remeteszőlős, Rétság, Rimóc, Romhány, Rózsaszentmárton, Sámsonháza, Sárbogárd, Sárisáp, Sárkeresztés, Sárkeresztúr, Sárkeszi, Sárosd, Sárszentágota, Sárszentmihály, Seregélyes, Solt, Soltszentimre, Solymár, Soponya, Sósút, Söréd, Sukoró, Sülysáp, Süttő, Szababattyán, Szabadegyháza, Szabadszállás, Szada, Szákszend, Szalkszentmárton, Szanda, Szár, Szárliget, Szarvasgede, Szászberék, Szátok, Százhalombatta, Szécsénke, Szécsény, Székesfehérvár, Szendehely, Sente, Szentendre, Szentkirály, Szentlőrincváta, Szentmártonkáta, Szigetbecse, Szigetcsép, Szigethalom, Szigetmonostor, Szigetszentmárton, Szigetszentmiklós, Szigetújfalú, Szirák, Szob, Szokolya, Szolnok, Szomód, Szomor, Sződ, Sződliget, Szurdokpüspöki, Szücsi, Szügy, Tabajd, Táborfalva, Tác, Tahitótfalu, Taksony, Tápióbicske, Tápiógyörgye, Tápióság, Tápiószecső, Tápiószele, Tápiószentmárton, Tápiószőlős, Tar, Tardos, Tarján, Tarnaméra, Tarnaörs, Tarnasádan, Tárnok, Tass, Tát, Tata, Tatabánya, Tatárszentgyörgy, Telki, Terény, Tereske, Tésa, Tinnye, Tóalmás, Tokod, Tokodaltáró, Tolmács, Tordas, Tószeg, Tök, Tököl, Törökbálint, Törtel, Tura, Újbarok, Újhartyán, Újlengyel, Újsolt, Újszász, Újszilvás, Úny, Úrhida, Úri, Üllő, Üröm, Vác, Vácduka, Vácegres, Váchartyán, Váckisújfalú, Vácrátót, Vácszentlászló, Vál, Valkó, Vámosgyörk, Vámosmikola, Vanyarc, Várgesztes, Városföld, Várpalota, Varsány, Vasad, Vecsés, Velence, Vereb, Veresegyház, Verőce, Verseg, Vértesacsa, Vértesboglár, Vértessomló, Vértestolna, Vértesszőlős, Visegrád, Visonta, Visznek, Zagyvarékas, Zagyvaszántó, Zámoly, Zaránk, Zebegény, Zichyújfalú, Zsámbék, Zsámbok.

2. Napkori radar



Érintett települések

Abaújalpár, Abaújkér, Abaújszántó, Abaújvár, Ajak, Álmosd, Alsóberecki, Alsódobsza, Alsóregmec, Alsóvadász, Alsózsolca, Anarcs, Apagy, Aranyosapáti, Arka, Arnót, Ároktő, Aszaló, Bagamér, Baktakék, Baktalórántháza, Balkány, Balmazújváros, Balsa, Barabás, Baskó, Bátorliget, Bekecs, Benk, Beregdaróc, Beregsurány, Beret, Berkesz, Berzék, Besenyőd, Beszterec, Biri, Bocskai kert, Bodroghalom, Bodrogkeresztúr, Bodrogkisfalud, Bodrogolaszi, Boldogkőújfalu, Boldogkőváralja, Botpalád, Bózsva, Bócs, Bököny, Buj, Cégénydányád, Cigánd, CsaHolc, Csaroda, Császló, Csegöld, Csenger, Csengersima, Csengerújfalu, Csobád, Csobaj, Dámóc, Darnó, Debrecen, Demecser, Derecske, Detek, Dombrád, Döge, Ebes, Emőd, Encs, Encsencs, Eperjeske, Erdőbénye, Erdőhorvati, Érpatak, Esztár, Fábiánháza, Fáj, Fancsal, Fehérgyarmat, Felsőberecki, Felsődobsza, Felsőregmec, Felsőzsolca, Fényeslitke, Filkeháza, Folyás, Fony, Forró, Fulókércs, Fülesd, Fülöp, Fülöpdaróc, Füzér, Füzérkajata, Füzérkamlós, Füzérradvány, Gacsály, Garadna, Garbóc, Gávavencsellő, Géberjén, Gégény, Gelénes, Gemzse, Gesztely, Geszteréd, Gibárt, Girincs, Golop, Gönc, Göncruszka, Görbeháza, Gulács, Györgytarló, Győröcske, Győrtelek, Gyulaháza, Gyügye, Gyüre, Hajdúbagosa, Hajdúböszörmény, Hajdúdorog, Hajdúhadház, Hajdúnánás, Hajdúsámson, Hajdúszoboszló, Hajdúszovát, Halmaj, Háromhuta, Hejce, Hejőbába, Hejőkeresztúr, Hejőkürt, Hejőpapi, Hejőszalonta, Hencida, Hercegkút, Hermánszeg, Hernádbüd, Hernádcéce, Hernádkak, Hernádkércs, Hernádnémeti, Hernádpetri, Hernádszentandrás, Hernádszurdok, Hernádvécse, Hetefejércse, Hidasnémeti, Hodász, Hollóháza, Hortobágy, Hosszúpályi, Ibrány, Igrici, Ilk, Ináncs, Jánd, Jánkmajtis, Jármí, Jéke, Kállósején, Kálmánháza, Kántorjánosi, Karcsa, Karos, Kázmárk, Kék, Kékcse, Kéked, Kemece, Kenézlő, Kérsején, Kesznyéten, Kisar, Kiscséc, Kishódos, Kishuta, Kiskinizs, Kisléta, Kismarja, Kisnamény, Kispalád, Kisrosvág, Kistokaj, Kisvárd, Kisvarsány, Kisszekeres, Kocsord, Kokad, Komlódtótfalu, Komlóska, Komoró, Konyár, Korlát, Kótaj, Kovácsvágás, Kölcse, Kömörő, Köröm, Lácacséke, Laskod, Legyesbénye, Léh, Létavértes,

Levelek, Lónya, Lövőpetri, Mád, Magosliget, Magy, Makkoshotyka, Mályi, Mánd, Mándok, Máriapócs, Márokpapi, Mátészalka, Mátyus, Megyaszó, Méhtelek, Méra, Mérk, Mezőcsát, Mezőladány, Mezőzombor, Mikepércs, Mikóháza, Milota, Miskolc, Mogyoróska, Monaj, Monok, Monostorpályi, Muhi, Nábrád, Nádudvar, Nagyar, Nagycséc, Nagycserkesz, Nagydobos, Nagyecsed, Nagyhalász, Nagyhegyes, Nagyhódos, Nagyhuta, Nagykálló, Nagykinizs, Nagyrozvágy, Nagyszekeres, Nagyvarsány, Napkor, Nemesbikk, Nemesborzova, Novajdrány, Nyékládháza, Nyírábrány, Nyíraczád, Nyíradony, Nyírbátor, Nyírbéltek, Nyírbogát, Nyírbogdány, Nyírcsaholy, Nyírcsászári, Nyírderzs, Nyíregyháza, Nyírgelse, Nyírgyulaj, Nyíri, Nyíribrony, Nyírjákó, Nyírkarász, Nyírkáta, Nyírkércs, Nyírlövő, Nyírlugos, Nyírmada, Nyírmártonfalva, Nyírmeggyes, Nyírmihálydi, Nyírparasznya, Nyírpazony, Nyírpilis, Nyírtass, Nyírtelek, Nyírtét, Nyírtura, Nyírvasvári, Ófehértó, Olaszliszka, Olcsva, Olcsvaapáti, Onga, Ónod, Ópályi, Oszlár, Ökörítőfülpös, Ömböly, Őr, Pácín, Pálháza, Pányok, Panyola, Pap, Papos, Paszab, Pátroha, Pátyod, Penészlek, Penyige, Pere, Petneháza, Piricse, Pocsaj, Pócspetri, Polgár, Porcsalma, Prügy, Pusztadobos, Pusztafalu, Pusztaradvány, Rakamaz, Ramocsaháza, Rápolt, Rásonysápberencs, Rátka, Regéc, Rétközberencs, Révleányvár, Ricse, Rohod, Rozsály, Sajóhidvég, Sajólad, Sajóörös, Sajópetri, Sajószöged, Sáránd, Sárzasadány, Sárospatak, Sátoraljaújhely, Semjén, Sényő, Sima, Sonkád, Sóstófalva, Szabolcs, Szabolcsbáka, Szabolcsveresmart, Szakáld, Szakoly, Szalaszend, Szamosangyalos, Szamosbecs, Szamoskér, Szamossályi, Szamostatárfalva, Szamosújlak, Szamosszeg, Szatmárcseke, Szegi, Szegilong, Székely, Szentistvánbaksa, Szerencs, Szikszó, Szorgalmatos, Tákos, Taktabáj, Taktaharkány, Taktakenéz, Taktaszada, Tállya, Tarcal, Tarpa, Téglás, Telkibánya, Tépe, Terem, Tiborszállás, Timár, Tiszaadony, Tiszabecs, Tiszabercel, Tiszabездé, Tiszacsécse, Tiszacsege, Tiszacsermely, Tiszadada, Tiszadob, Tiszaeszlár, Tiszagyulaháza, Tiszakanyár, Tiszakarád, Tiszakerecseny, Tiszakeszi, Tiszakóród, Tiszaladány, Tiszalök, Tiszalúc, Tiszamogyorós, Tiszanagyfalu, Tiszapalkonya, Tiszarád, Tiszaszalka, Tiszaszentmárton, Tiszatardos, Tiszatarján, Tiszatelek, Tiszaújváros, Tiszavasvári, Tiszavid, Tisztaberek, Tivadar, Tokaj, Tolcsva, Tornyosnémeti, Tornyospálca, Tunyogmatócs, Túristvándi, Túrricse, Tuzsér, Tyukod, Újcsanálós, Újdombrád, Újfehértó, Újkenéz, Újléta, Újszentmargita, Újtikos, Ura, Uszka, Vágáshuta, Vaja, Vajdácska, Vállaj, Vámosatya, Vámosoroszi, Vámospércs, Vámosújfalva, Vásárosnamény, Vasmegyer, Vilmány, Vilyvitány, Viss, Vizsoly, Záhony, Zajta, Zalkod, Zemplénagárd, Zsarolyán, Zsujta, Zsurk.

3. Pogányvári radar



Érintett települések

Ábrahámhegy, Acsád, Adásztevel, Adorjánháza, Ajka, Alibánfa, Almásháza, Alsóbogát, Alsónemesapáti, Alsóörs, Alsópáhok, Alsórajk, Alsószenterzsébet, Alsószőlők, Alsóújlak, Andocs, Andrásfa, Apácatorna, Apátistvánfalva, Aszófő, Babócsa, Bábonymgyer, Babosdöbréte, Badacsonytomaj, Badacsonytördemic, Baglad, Bagod, Bajánsenye, Bak, Bakháza, Bakonyjákó, Bakonypölöske, Baktüttös, Balatonakali, Balatonalmádi, Balatonberény, Balatonboglár, Balatoncsicsó, Balatonederics, Balatonendréd, Balatonfenyves, Balatonföldvár, Balatonfüred, Balatongyörök, Balatonhenye, Balatonkeresztúr, Balatonlelle, Balatonmagyaród, Balatonmáriafürdő, Balatonőszöd, Balatonrendes, Balatonszárszó, Balatonszemes, Balatonszentgyörgy, Balatonszepezd, Balatonszőlős, Balatonudvari, Balatonújlak, Balogunyom, Bálványos, Bánd, Bánokszentgyörgy, Bárdudvarnok, Barlahida, Barnag, Baté, Batyk, Bázakerettye, Bazsi, Becsehely, Becsvölgye, Bedegkér, Bejczygyertyános, Békás, Bélavár, Beleg, Belezna, Belsőárd, Bérbaltavár, Berzence, Bezeréd, Boba, Bocföldre, Bocska, Bodorfa, Bodrog, Bókaháza, Boldogasszonyfa, Bolhás, Bolhó, Boncodföldre, Bonnya, Borgáta, Borsfa, Borszörcsök, Bozzai, Bő, Böde, Bödeháza, Bögöt, Bögöte, Böhönye, Börzönce, Bőszénfa, Bucusu, Búcsúszentlászló, Bucsuta, Buzsák, Büssü, Celldömölk, Chernelházadamonya, Csabrendek, Csákány, Csákánydoroszló, Csapi, Csatár, Csehbánya, Csehi, Csehimindszent, Csemeszkopács, Csénye, Cserénfa, Cerszeztomaj, Csertalagos, Csesztreg, Csipkerek, Csokonyavisonta, Csombárd, Csonkahegyhát, Csopak, Csöde, Csögle, Csököly, Csömend, Csömödér, Csöngé, Csörnyeföld, Csörötnek, Csurgó, Csurgónagymarton, Dabronc, Dabrony, Dáka, Daraboshegy, Devecser, Dióskál, Doba, Dobri, Dobronhegy, Dozmat, Döbörhegy, Döbröce, Döbrönte, Dörgicse, Döröske, Dötk, Duka, Ecseny, Edde, Egeralja, Egeraracs, Egervár, Egervölgy, Egyházashetye, Egyházashollós, Egyházasrádóc, Eszteregnye, Esztergályhorváti, Farkasgyepű, Felsőcsatár, Felsőjánosfa, Felsőmarác, Felsőmocsolád, Felsőörs, Felsőpáhok, Felsőrajk, Felsőszenterzsébet, Felsőszőlők, Fiad, Fityeház, Fonó, Fonyód, Főnyed, Fűzvölgy, Gáborjánháza, Gadács, Gadány, Galambok,

Gálosfa, Gamás, Ganna, Garabonc, Gasztony, Gellénháza, Gelse, Gelsesziget, Gencsapáti, Gérce, Gersekarát, Gétye, Gige, Gógánfa, Gomboszeg, Gór, Gosztola, Gödre, Gölle, Görgeteg, Gósfá, Gutorföldre, Gyanógeregye, Gyékényes, Gyenesdiás, Gyepükaján, Győrvár, Gyugy, Gyulakeszi, Gyűrűs, Hács, Hagyárosbörönd, Hahót, Hajmás, Halastó, Halimba, Halogy, Harasztifalu, Háromfa, Hedrehely, Hegyesd, Hegyfalva, Hegyháthodász, Hegyhátsál, Hegyhátszentjakab, Hegyhátszentmárton, Hegyhátszentpéter, Hegymagas, Hencse, Herend, Heresznye, Hernyék, Hetes, Hetyefő, Hévíz, Hidegkút, Hollád, Homokkomárom, Homokszentgyörgy, Horvátlövő, Hosszúpereszteg, Hosszúvíz, Hosszúvölgy, Hosztót, Hottó, Iborfia, Igal, Iharos, Iharosberény, Ikervár, Iklódbördöce, Inke, Ispánk, Iszkáz, Ivánc, Ják, Jákfa, Jákó, Jánosháza, Juta, Kacorlak, Kadarkút, Káld, Kallósd, Kálmánca, Kálócfa, Kám, Kamond, Kánya, Kányavár, Kapolcs, Kapoly, Kaposfő, Kaposgyarmat, Kaposhomok, Kaposkeresztúr, Kaposmérő, Kaposújlak, Kaposvár, Kaposszerdahely, Káptalanfa, Káptalanfői, Kára, Karád, Karakó, Karakószörcsök, Karmacs, Kaszó, Katafa, Kávás, Kazsok, Kehidakustány, Kékkút, Keléd, Kelevíz, Kemendollár, Kemeneshögyész, Kemeneskápolna, Kemenesmagasi, Kemenesmihályfa, Kemenespálfa, Kemenessömjén, Kemenesszentmárton, Keménfa, Kemestaródfa, Kenéz, Kenyeri, Kercaszomor, Kerecseny, Kereki, Kerkabarabás, Kerkafalva, Kerkakutas, Kerkaskápolna, Kerkaszentkirály, Kerkateskánd, Kerta, Keszthely, Kéthely, Kétvölgy, Kilimán, Kisapáti, Kisasszond, Kisbajom, Kisbárapáti, Kisberény, Kisberzseny, Kisbucsa, Kiscsehi, Kiscsész, Kisgörbő, Kisgyalán, Kiskorpád, Kiskutas, Kislőd, Kispáli, Kispirit, Kistrákos, Kistréce, Kissomlyó, Kistolmács, Kisunyom, Kisvásárhely, Kissziget, Kisszölös, Kolontár, Komlósd, Kondorfa, Koppányszántó, Kozmadombja, Köcsk, Kőkút, Körmend, Kőröshegy, Kőszegpaty, Kötöcs, Kővágóórs, Köveskál, Kup, Kustánszeg, Kutas, Külsősárd, Külsővat, Lábod, Lad, Lakhegy, Lápafő, Lasztonya, Látrány, Lendvadedes, Lendvajakabfa, Lengyeltóti, Lenti, Lesencefalva, Lesenceistvánd, Lesencetomaj, Letenye, Libickozma, Lickóvadamos, Ligetfalva, Lisperzentadorján, Liszó, Lovas, Lovászi, Lulla, Magyaratád, Magyarreges, Magyarföld, Magyarlak, Magyarlukafa, Magyarnádalja, Magyarpolány, Magyarszeződ, Magyarszentmiklós, Magyarszerdahely, Magyarszombatfa, Marcalgergelyi, Marcali, Márkó, Maróc, Márokföld, Megyehíd, Megyer, Meggyeskovácsi, Mencshely, Mernye, Mersevát, Mesteri, Meszlen, Mesztegnyő, Mezőcsokonya, Mezőlak, Miháld, Mihályfa, Mihályháza, Mike, Mikekarácsonyfa, Miklósi, Mikosszéplak, Milejszeg, Mindszentkál, Misefa, Molnári, Molnaszeződ, Monostorapáti, Monosló, Mosdós, Murakeresztúr, Murarátka, Muraszemenye, Nádasd, Nágocs, Nagyalásony, Nagyatád, Nagyabajom, Nagyakónak, Nagyberki, Nagycsepely, Nagyörbő, Nagykanizsa, Nagykapornak, Nagykorpad, Nagykölked, Nagykutas, Nagylengyel, Nagymizdó, Nagypáli, Nagypirit, Nagyrada, Nagyrákos, Nagytréce, Nagysimonyi, Nagyszakácsi, Nagytevel, Nagytilaj, Nagyvázsony, Nak, Nárái, Narda, Nemesapáti, Nemesbőd, Nemesbük, Nemesdéd, Nemesgulács, Nemeshány, Nemeshetés, Nemeskeresztúr, Nemeskislalud, Nemeskocs, Nemeskolta, Nemesmedves, Nemesnép, Nemespátró, Nemesrádó, Nemesrempehollós, Nemessándorháza, Nemesvámos, Nemesvid, Nemesvita, Nemesszalók, Nemesszentandrás, Németbánya, Németfalva, Nikla, Nóráp, Noszlop, Nova, Nyárad, Nyírad, Nyögér, Óbudavár, Óhid, Olaszfa, Oltárc, Orbányosfa, Orci, Ordacsehi, Orfalva, Ormándlak, Oroszi, Orosztony, Ortaháza, Ostffyasszonyfa, Oszkó, Osztopán, Ozmánbük, Öcs, Ölbő, Öreglak, Órimagyarósd, Óriszentpéter, Órtilos, Örvényes, Ötvöskónyi, Pacsa, Pácsony, Padár, Páka, Pakod, Pálfiszeg,

Pálmajor, Paloznak, Pamuk, Pankasz, Pápa, Pápadereske, Pápakovácsi, Pápasalamon, Pat, Patalom, Patca, Patosfa, Pecöl, Pécsely, Perenye, Péterhida, Pethőhenye, Petómihálya, Petrikeresztúr, Petrivente, Pinkaminszent, Pogányszentpéter, Pókaszeptk, Polány, Pornóapáti, Porpác, Porrog, Porrogszentkirály, Porrogszentpál, Pórszombat, Pósa, Pölöske, Pölöskefő, Pördefölde, Pötréte, Pula, Pusztapáti, Pusztaderics, Pusztakovácsi, Pusztamagyaród, Pusztamiske, Pusztaszemes, Pusztaszentlászló, Püspökmolnári, Rábagyarmat, Rábahídvég, Rábapaty, Rábatöttös, Rádóckölked, Ráksi, Ramocsa, Raposka, Rátót, Rédics, Répceszentgyörgy, Resznek, Révfülp, Rezi, Rigács, Rigyác, Rinyabesenyo, Rinyakovácsi, Rinyaszentkirály, Rinyaujlak, Rinyaujnép, Rönök, Rum, Salföld, Salköveskút, Salomvár, Sand, Sántos, Sáríimzúdó, Sárhida, Sármedlék, Sárvár, Sáska, Sávoly, Sé, Segesd, Semjénháza, Sénye, Sérsekszölös, Simonfa, Siófok, Sitke, Somlójenő, Somlószölös, Somlówásárhely, Somlóvecse, Somodor, Somogyacsa, Somogyaracs, Somogyaszaló, Somogyabod, Somogybükkösd, Somogyicsó, Somogydöröcske, Somogyegres, Somogyfajsz, Somogyeszi, Somogyhárságy, Somogyhatvan, Somogyjád, Somogyeggyes, Somogyámson, Somogyárd, Somogysimonyi, Somogyszentpál, Somogyszil, Somogyszob, Somogytúr, Somogyudvarhely, Somogyvamos, Somogyvár, Somogyzsitfa, Sorkifalud, Sorkikápolna, Sormás, Sorokpolány, Sótony, Söjtör, Söpte, Surd, Sümeg, Sümegcsehi, Sümegprága, Szabás, Szakcs, Szaknyér, Szakonyfalu, Szalafő, Szalapa, Szántód, Szarvaskend, Szatta, Szécsisziget, Szegerdő, Szeleste, Szemenye, Szenna, Szenta, Szentantalfa, Szentbalázs, Szentbékállá, Szentgál, Szentgáloskér, Szentgotthárd, Szentgyörgyvár, Szentgyörgyvölgy, Szentgyörgyvölgy, Szentimrefalva, Szentjakabfa, Szentkozmadombja, Szentlászló, Szentmargitfalva, Szentpéterfa, Szentpéterföle, Szentpéterúr, Szenyer, Szepetnek, Szergény, Szigliget, Szijártóháza, Szilvagy, Szilvásszentmárton, Szólád, Szombathely, Szorosad, Szóc, Szóce, Szókedencs, Szólósgyörök, Szulok, Tab, Tagyon, Taliándörögd, Tanakajd, Táplánszentkereszt, Tapolca, Tapsony, Tarany, Táská, Taszár, Tekenye, Telekes, Teleki, Tengöd, Teskánd, Tihany, Tikos, Tilaj, Tófej, Tokorcs, Tormafölde, Tornyiszentmiklós, Torony, Torvaj, Tótszentmárton, Tótszerdahely, Tótvázsony, Törökkoppány, Türje, Túskevár, Újudvar, Újvárfalva, Ukk, Uraiújfalu, Úrkút, Uzsa, Valkonya, Vállus, Varászló, Várda, Várfölde, Várong, Városlód, Várvölgy, Vasalja, Városbéc, Városmiske, Vasasszonyfa, Vasboldogasszony, Vasegerszeg, Vashosszúfalu, Vaskeresztes, Vaspör, Vassurány, Vasvár, Vászoly, Vasszécseny, Vasszentmihály, Vasszilvagy, Vát, Velemér, Vép, Vése, Veszprém, Veszprémfajsz, Veszprémgalsa, Vid, Vigántpetend, Vinár, Vindornyafok, Vindornyalak, Vindornyaszölös, Visnye, Visz, Viszák, Vízvár, Vonyarcvashegy, Vöckönd, Vönöck, Vöröstó, Vörs, Zajk, Zákány, Zákányfalu, Zala, Zalaapáti, Zalabaksa, Zalabér, Zalaboldogfa, Zalacsány, Zalacséb, Zalaegerszeg, Zalaerdöd, Zalagyömörö, Zalahaláp, Zalaháshágy, Zalaigrice, Zalaistvánd, Zalakaros, Zalakomár, Zalaköveskút, Zalalövö, Zalameggyes, Zalamerenye, Zalasárszeg, Zalaszabar, Zalaszántó, Zalaszegvár, Zalaszentbalázs, Zalaszentgrót, Zalaszentgyörgy, Zalaszentiván, Zalaszentjakab, Zalaszentlászló, Zalaszentlőrinc, Zalaszentmárton, Zalaszentmihály, Zalaszombatfa, Zalatárnok, Zalaújlak, Zalavár, Zalavég, Zamárdi, Zánka, Zebecke, Zics, Zimány, Zsény, Zselickisfalud, Zselickislak, Zselicszentpál, Zsenye.

4. Szentes-Lapistói radar

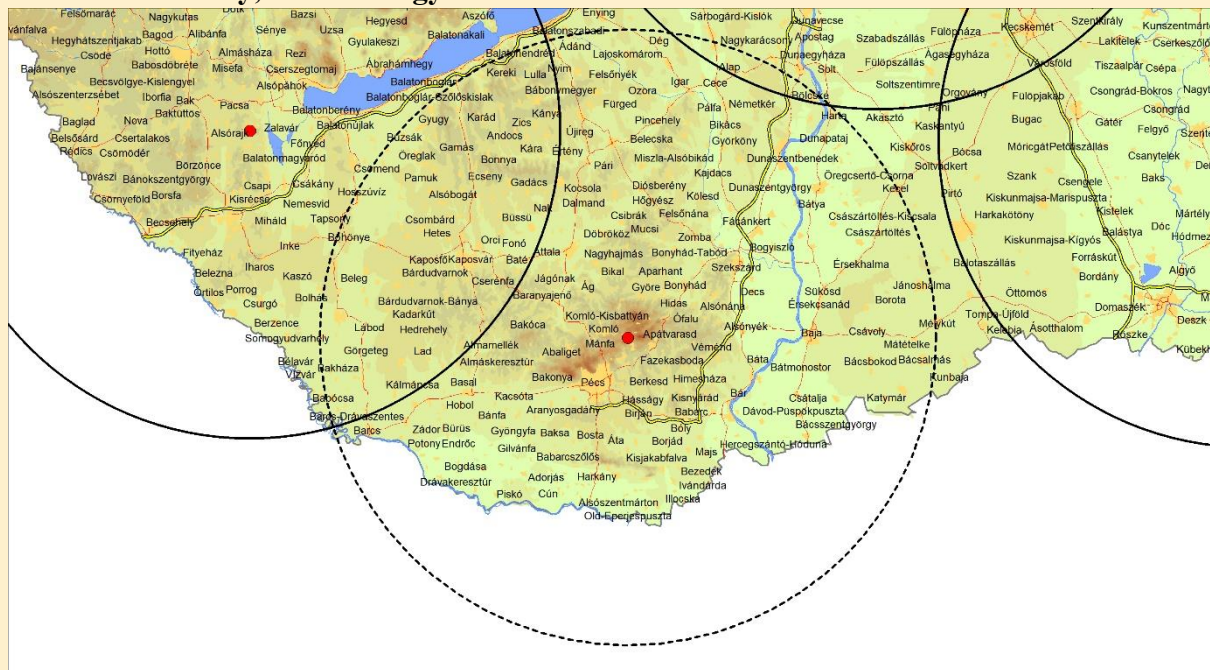


Érintett települések

Abony, Ágasegyháza, Algyő, Almáskamarás, Ambrózfalva, Apátfalva, Árpádhalom, Ásotthalom, Baks, Balástya, Ballószög, Balotaszállás, Battonya, Békés, Békéscsaba, Békéssámson, Békésszentandrás, Bélmegyer, Besenyszög, Bócsa, Bordány, Bucsa, Bugac, Bugacpusztaháza, Cegléd, Cibakháza, Csabacsúd, Csabaszabadi, Csanádalberti, Csanádapáca, Csanádpalota, Csanytelek, Csárdaszállás, Csataszög, Csemő, Csengele, Csépa, Cserkeszölő, Csölyospáros, Csongrád, Csorvás, Csökmő, Derekegyház, Deszk, Dévaványa, Doboz, Dóc, Domaszék, Dombegyház, Dombiratos, Ecsegfalva, Elek, Eperjes, Fábiánsebestyén, Fegyvernek, Felgyő, Ferencszállás, Forráskút, Földeák, Fülöpháza, Fülöpjakab, Füzesgyarmat, Gádos, Gátér, Gerendás, Gyomaendrőd, Gyula, Harkakötöny, Helvécia, Hódmezővásárhely, Hunya, Hunyadfalva, Jakabszállás, Jászkarajenő, Jászszeptilászló, Kamut, Kardos, Kardoskút, Kaskantyú, Kaszaper, Kecskemét, Kelebia, Kenderes, Kengyel, Kerekegyháza, Kertészsziget, Kétegyháza, Kétpó, Kétsoprony, Kevermes, Királyhegyes, Kisdombegyház, Kiskunfélegyháza, Kiskunhalas, Kiskunmajsa, Kistelek, Kisújszállás, Kiszombor, Klárafalva, Kocsér, Kondoros, Kömpöc, Körösladány, Köröstarcsa, Köröstetétlen, Kötegyán, Kőtelek, Kövegy, Kunágota, Kuncsorba, Kunszállás, Kunszentmárton, Kübekháza, Lajosmizse, Lakitelek, Lőkősháza, Magyarbánhegyes, Magyarcsanád, Magyardombegyház, Makó, Maroslele, Mártély, Martfű, Medgyesbodzás, Medgyesegyháza, Méhkerék, Mesterszállás, Mezőberény, Mezőhegyes, Mezőhék, Mezőkovácsháza, Mezőtúr, Mindszent, Mórahalom, Móricgát, Murony, Nagybánhegyes, Nagyér, Nagykamarás, Nagykőrös, Nagykőrű, Nagylak, Nagymágocs, Nagyrév, Nagyszénás, Nagytóke, Nyárlőrinc, Nyársapát, Óföldeák, Okány, Ópusztaszer, Orgovány, Orosháza, Öcsöd, Örményes, Örménykút, Öttömös, Páhi, Pálmonostora, Petőfiszállás, Pirtó, Pitvaros, Pusztaföldvár, Pusztamérgecs, Pusztatollaka, Pusztaszer, Rákóczi falva, Rákócziújfalva, Röske, Ruzsa, Sándorfalva, Sarkad, Sarkadkeresztúr, Soltvadkert, Szabadkigyós, Szajol, Szank, Szarvas, Szászberény, Szatymaz, Szeged, Szeghalom, Szegvár, Székkutas, Szelevény, Szentes,

Szentkirály, Szolnok, Tarhos, Tázlár, Telekgerendás, Tiszaalpár, Tiszabő, Tiszaföldvár, Tiszainoka, Tiszajenő, Tizsakécske, Tizsakürt, Tizzapüspöki, Tizsasas, Tizsasziget, Tiztatenyő, Tizsaug, Tizsavárkony, Tószeg, Tótkomlós, Tömörkény, Törökszentmiklós, Törtel, Túrkeve, Újiráz, Újkígyós, Újszász, Újszentiván, Újszilvás, Üllés, Városföld, Végegyháza, Vésztő, Vezseny, Zagyvarékas, Zákányszék, Zsana, Zsombó.

5. Hosszúhetény, Hármashegyi radar



Érintett települések

Abaliget, Ádánd, Adorjás, Ág, Alap, Almamellék, Almáskeresztúr, Alsóbogát, Alsómocsolád, Alsónána, Alsónyék, Alsószentiván, Alsószentmárton, Andocs, Aparhant, Apátvarasd, Aranyosgadány, Áta, Attala, Babarc, Babarcszőlős, Babócsa, Bábonymegyer, Bácsalmás, Bácsbokod, Bácsborsód, Bácsszentgyörgy, Baja, Bakháza, Bakóca, Bakonya, Baksa, Balatonendréd, Balatonszabadi, Bálványos, Bánfa, Bár, Baranyahídvég, Baranyajenő, Baranyaszentgyörgy, Barcs, Bárdudvarnok, Basal, Bata, Bataapáti, Báticaszék, Baté, Bátmonostor, Bática, Bedegkér, Belecska, Beleg, Belvárdgyula, Beremend, Berkesd, Besence, Bezedek, Bicsérd, Bikács, Bikal, Birján, Bisse, Boda, Bodolyabér, Bodrog, Bogád, Bogádmindszent, Bogdása, Bogyzsló, Boldogasszonyfa, Bolhó, Bóly, Bonyhád, Bonyhádvarasd, Bonnya, Borjád, Borota, Bosta, Botykapeterd, Böhönye, Bölske, Böszénfa, Buzsák, Bükkösd, Bürüs, Büssü, Cece, Cikó, Cún, Csányoszró, Csarnóta, Császártöltés, Csátalja, Csávoly, Csebény, Cserdi, Cserénfa, Cserkút, Csertő, Csibrák, Csikóstóttós, Csokonyavisonta, Csoma, Csombárd, Csonkamindszent, Csököly, Csöمند, Dalmand, Darány, Dávod, Decs, Dég, Densháza, Dinnyeberki, Diósberény, Diósviszló, Dombóvár, Döbrököz, Drágszél, Drávacsehi, Drávacsepely, Drávafok, Drávagárdony, Drávaiványi, Drávakeresztúr, Dráwapalkonya, Dráwapiski, Drávaszabolcs, Drávaszerdahely, Drávasztára, Drávatamási, Dunafalva, Dunapataj, Dunaszekcső, Dunaszentbenedek, Dunaszentgyörgy, Dusnok, Dúzs, Ecseny, Edde, Egerág, Egyházasharaszti, Egyházaskozár, Ellend, Endrőc, Erdősmárok, Erdősmecske, Érsekcsanád, Érsekhalma, Értény, Erzsébet, Fácánkert, Fadd,

Fajsz, Fazekasboda, Feked, Felsőegerszeg, Felsőmocsolád, Felsőnána, Felsőnyék, Felsőszentiván, Felsőszentmárton, Fiad, Foktó, Fonó, Fürged, Gadács, Gálosfa, Gamás, Gara, Garé, Géderlak, Gerde, Gerényes, Geresdlak, Gerjen, Gige, Gilvánfa, Gordisa, Gödre, Gölle, Görcsöny, Görcsönydoboka, Görgeteg, Grábóc, Gyód, Gyöngyfa, Gyöngyösmellék, Gyönk, Györe, Györköny, Gyugy, Gyulaj, Hács, Hajmás, Hajós, Harc, Harkány, Háromfa, Harta, Hásságy, Hedrehely, Hegyhátmaróc, Hegyszentmárton, Helesfa, Hencse, Hercegszántó, Hetes, Hetvehely, Hidas, Himesháza, Hirics, Hobol, Homokmégy, Homokszentgyörgy, Homorúd, Horváthertelend, Hosszúhetény, Hosszúvíz, Hőgyész, Husztót, Ibafa, Igal, Igar, Illocska, Ipacsfa, Iregszemese, Istvándi, Ivánbattyán, Ivándárda, Izmény, Jágónak, Jákó, Jánoshalma, Juta, Kacsóta, Kadarkút, Kajdacs, Kakasd, Kákics, Kalaznó, Kálmánca, Kalocsa, Kánya, Kapoly, Kaposfő, Kaposgyarmat, Kaposhomok, Kaposkeresztúr, Kaposmérő, Kapospula, Kaposújlak, Kaposvár, Kaposszekcső, Kaposszerdahely, Kára, Karád, Kárász, Kásád, Kastélyosdombó, Katádfa, Kátoly, Katymár, Kaszok, Kecel, Kékesd, Kéleshalom, Kémes, Kemse, Kercesliget, Kereki, Keszőhidegkút, Keszü, Kétújfalu, Kéty, Királyegyháza, Kisasszond, Kisasszonyfa, Kisbajom, Kisbárapáti, Kisberény, Kisbeszterce, Kisbudmér, Kisdér, Kisdobsza, Kisdorog, Kisgyalán, Kishajmás, Kisharsány, Kisherend, Kisjakabfalva, Kiskassa, Kiskorpád, Kislippó, Kismányok, Kisnyárad, Kistamási, Kistapolca, Kistormás, Kistótfalu, Kisvaszar, Kisvejke, Kisszékely, Kissentmárton, Kocsola, Komló, Komlósd, Koppányszántó, Kórós, Kovácshida, Kovácsszénája, Kozármisleny, Köblény, Kőkény, Kőkút, Kölesd, Kölked, Kőröshegy, Kötcse, Kővágószőlős, Kővágótöttös, Kurd, Kutas, Lábod, Lad, Lajoskomárom, Lakócsa, Lánycsók, Lápafő, Lapánca, Látrány, Lengyel, Lengyeltóti, Libickozma, Liget, Lippó, Liptód, Lothárd, Lovászhetyény, Lulla, Lúzsok, Madaras, Madocsa, Mágocs, Magyaratád, Magyarbóly, Magyareregny, Magyarereg, Magyarhertelend, Magyarkeszi, Magyarlukafa, Magyarmecske, Magyarsarlós, Magyarszék, Magyartelek, Majs, Mánfa, Maráza, Márfa, Máriakéménd, Markóc, Marócsa, Márok, Martonfa, Mátételke, Matty, Máza, Mecseknádasd, Mecsekpölöske, Medina, Mekényes, Mélykút, Merenye, Mernye, Mesztegnyő, Mezőcsokonya, Meződ, Mezőkomárom, Mezőszilas, Mike, Miklósi, Mindszentgodisa, Miske, Miszla, Mohács, Molvány, Monyoród, Mórág, Mosdós, Mozgó, Mőcsény, Mucsf, Mucsi, Murga, Nágocs, Nagyatád, Nagybjajom, Nagybaracska, Nagyberény, Nagyberki, Nagybudmér, Nagycsány, Nagycsepely, Nagydobsza, Nagydorog, Nagyhajmás, Nagyarsány, Nagykőnyi, Nagyorpád, Nagykozár, Nagymányok, Nagynyárad, Nagypall, Nagypeterd, Nagyszékely, Nagyszokoly, Nagytótfalu, Nagyváty, Nagyvejke, Nak, Nemeske, Nemeskisfalud, Nemesnádudvar, Németkér, Nikla, Nyim, Nyugotszenterzsébet, Óbánya, Ócsárd, Ófalu, Okorág, Okorvölgy, Olasz, Old, Orci, Ordas, Orfű, Oroszló, Osztopán, Ózdfalu, Ozora, Ócsény, Öregcsertő, Öreglak, Ötvöskőnyi, Paks, Palé, Pálfa, Palkonya, Pálmajor, Palotabozsok, Pamuk, Páprád, Pári, Patalom, Patapoklosi, Patca, Patosfa, Pécs, Pécsbagota, Pécsdevecser, Pécsudvard, Pécsvárad, Pellérd, Pereked, Peterd, Péterhida, Pettend, Pincehely, Piskó, Pócsa, Pogány, Polány, Potony, Pörböly, Pusztahencse, Pusztakovácsi, Pusztaszemes, Rádfalva, Ráksi, Regenye, Regöly, Rém, Rinyabesenyő, Rinyakovácsi, Rinyaszentkirály, Rinyaújlak, Rinyaújnép, Romonya, Rózsafa, Ságvár, Sámód, Sántos, Sárbogárd, Sárreges, Sárok, Sárpilis, Sárszentlőrinc, Sásd, Sátorhely, Segesd, Sellye, Sérsekszőlős, Siklós, Siklósbodony, Siklósnagyfalu, Simonfa, Simontornya, Sióagárd, Siófok, Siójut, Som, Somberek, Somodor, Somogyacsa, Somogyapáti, Somogyaracs, Somogyaszaló, Somogybabod, Somogydöröcske, Somogyegres, Somogyfajs,

Somogyeszti, Somogyhárságy, Somogyhatvan, Somogyjád, Somogymeggyes, Somogysárd, Somogyszil, Somogyszob, Somogytúr, Somogyvamos, Somogyvár, Somogyviszló, Sósvertike, Sumony, Sükösd, Szabadhídvég, Szabadi, Szabadszentkirály, Szabás, Szágy, Szajk, Szakadát, Szakály, Szakcs, Szakmár, Szalánta, Szalatnak, Szálka, Szaporca, Szárász, Szárazd, Szászvár, Szava, Szebény, Szederkény, Szedres, Székelyszabar, Szekszárd, Szellő, Szemely, Szenna, Szentbalázs, Szentborbás, Szentdénés, Szentegát, Szentgáloskér, Szentkatalin, Szentlászló, Szentlőrinc, Szeremle, Szigetvár, Szilágy, Szilvás, Szilvásszentmárton, Szólád, Szorosad, Szőke, Szókéd, Szőlősgyörök, Szörény, Szulimán, Szulok, Szűr, Tab, Tamási, Tarany, Tarrós, Táská, Taszár, Tataháza, Tékes, Teklafalu, Teleki, Tengelic, Tengeri, Tengőd, Tésenfa, Téseny, Tevel, Tófü, Tolna, Tolnanémedi, Tormás, Torvaj, Tótszentgyörgy, Tótújfalu, Törökkoppány, Töttös, Túrony, Udvar, Udvari, Újireg, Újpetre, Újtelek, Újvárfalva, Uszód, Vajszló, Vajta, Várad, Váralja, Várda, Várdomb, Varga, Várong, Varsád, Vásárosbéc, Vásárosdombó, Vaskút, Váznok, Vejtí, Vékény, Velény, Véménd, Versend, Villány, Villánykövesd, Visnye, Visz, Vokány, Zádor, Zala, Zaláta, Závod, Zengővárkony, Zics, Zimány, Zók, Zomba, Zselickisfalud, Zselickislak, Zselicszentpál.

Összeállította: Nemzeti Média- és Hírközlési Hatóság

FELHÍVÁS HADISÍROK ÉS EMLÉKMŰVEK NYILVÁNTARTÁSA TÁRGYÁBAN

Tisztelt Polgármester Asszony!

Tisztelt Polgármester Úr!

A katonahőseink emlékezetének ápolása mindannyiunk erkölcsi és társadalmi kötelezettsége. Ezért a Honvédelmi Minisztérium Hadtörténeti Intézet és Múzeum (HM HIM) összesíti a Magyarország területén található II. világháborús hadisírokat és emlékműveket. Ezúton szeretnénk megköszönni mindazon önkormányzatoknak, akik munkájukkal hozzájárultak a kegyeleti emlékek méltó megőrzéséhez és a HM HIM korábbi felhívásának eleget téve már megküldték a kért tájékoztatást.

A nyilvántartás mind teljesebb adattartalma érdekében ismételten kérjük azon önkormányzatokat, akik még a felhívásra nem válaszoltak, hogy munkánk segítése érdekében lehetőség szerint

2020. augusztus 31-ig

– elektronikus úton –

a hadisir@mail.militaria.hu e-mail címre

küldjék meg az alábbi adatokat:

A településén

1. hány darab II. világháborús **emlékmű**, és/vagy

2. hány darab II. világháborús **hadisír** található.

***Hadisír:** nemzetközi szerződés eltérő rendelkezése hiányában a honvédelmi kötelezettség fegyveres vagy fegyver nélküli teljesítése közben elesettek, továbbá a teljesítést követően, ezzel közvetlenül összefüggésbe hozható okból elhunytak, valamint háborúban kényszermunkára hurcoltak és elhunytak temetési helye.*

***Emlékmű:** honvédelmi, illetve katonai kötelezettség fegyveres vagy fegyver nélküli teljesítése közben elesetteknek, illetve háborús cselekmények emlékére emelt emlékművek, művészeti alkotások, emléktáblák és emlékjelek.*

3. Térjen ki az emlékmű, és/vagy hadisír **pontos helyére** (a temető megnevezése, vagy temetőn kívüli elhelyezkedésnél utca, házszám, ennek hiányában hrsz.), hadisír esetében az elhunyt/elhunytak síron megállapítható **adataira** (név, születési-, halálozási dátum, rendfokozat, egyéb információ).

4. Amennyiben úgy ítéli meg, hogy a hadisír vagy emlékmű felújításra szorul, úgy kérem ennek jelzését is.

5. Az adatközlés tartalmazza lehetőség szerint azt is, hogy az elmúlt öt évben mekkora összeget fordítottak a településükön található szovjet emlékművek, és sírok fenntartására. Nyilatkozatában évenkénti bontásban, külön-külön határozza meg az egyes emlékművekre, és hadisírokra fordított összegeket.

Magyarország és az Oroszországi Föderáció közötti kormányközi megállapodás – 104/1996. (VII. 16.) Korm. rendelet – szabályozza a katonasírok és emlékművek kezelésével összefüggő egyes szabályokat. A rendelet végrehajtásáért, különös tekintettel a felek közti kommunikációra, a HM HIM felel.

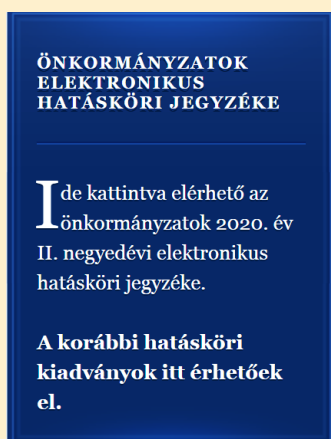
Amennyiben esetlegesen az Önök önkormányzatát nemzetközi hadisír gondozó szervezet vagy intézmény keresi meg, úgy megköszönnénk, ha a külföldi szervezet tájékoztatást kaphatna arról is, hogy a HM HIM-mel is vegye fel egyeztetés céljából a kapcsolatot.

Bármely kérdése esetén a HM HIM munkatársai állnak rendelkezésre a 06-70/199-6280, valamint a 06-70/199-6264 telefonszámokon.

**Honvédelmi Minisztérium
Hadtörténeti Intézet és Múzeum**

**FIGYELMÜKBE AJÁNLJUK AZ ÖNKORMÁNYZATOK ELEKTRONIKUS HATÁSKÖRI
JEGYZÉKE KIADVÁNYUNK 2020. II. NEGYEDÉVI SZÁMÁT**

Elérhető az Önkormányzatok Elektronikus Hatásköri Jegyzékének 2020. II. negyedévi száma. A képviselő-testület, a bizottság, a polgármester, a jegyző, és az ügyintéző feladat- és hatásköreit ágazatoknak megfelelő bontásban tartalmazó hatásköri jegyzék megtalálható a Kormányportálon (www.kormany.hu → Belügyminisztérium → Önkormányzati Államtitkár → Önkormányzatok Elektronikus Hatásköri Jegyzéke elnevezésű mező), ahol a legutóbbi szám mellett, a korábbi hatásköri kiadványaink is megnyithatók.



(A fenti mező hiperhivatkozást tartalmaz, amely közvetlen elérést biztosít a kiadványunkat tartalmazó weboldalhoz.)

Készítette: Belügyminisztérium, Önkormányzati Főosztály



Jogszabályfigyelő

ÉPÍTÉSÜGYI, TERÜLETFEJLESZTÉSI ÉS KULTURÁLIS ÖRÖKSÉGVÉDELMI ÁGAZAT

A jogszabály száma és címe: 324/2020. (VII. 1.) Korm. rendelet a magyar nemzeti értékek és hungarikumok értéktárba való felvételéről és az értéktár bizottságok munkájának szabályozásáról

A jogszabály lényege: A jogszabály tartalmazza a települési, tájegységi és megyei értéktárak létrehozására és gondozására vonatkozó szabályokat.

Hatálybalépés: 2020. július 9.

Magyar Közlönyben való megjelenés: [2020. évi 158. szám](#), 4434. o. (2020. július 1.)

A jogszabály száma és címe: 357/2020. (VII. 23.) Korm. rendelet egyes építésügyi tárgyú kormányrendeletek módosításáról

A jogszabály lényege: A jogszabály módosítja a településfejlesztési koncepcióról, az integrált településfejlesztési stratégiáról és a településrendezési eszközökről, valamint egyes településrendezési sajátos jogintézményekről szóló 314/2012. (XI. 8.) Korm. rendeletet a polgármester által lefolytatott településképi bejelentési eljárás tekintetében.

Hatálybalépés: 2020. július 24.

Magyar Közlönyben való megjelenés: [2020. évi 176. szám](#), 5342. o. (2020. július 23.)

IGAZSÁGÜGYI ÁGAZAT

A jogszabály száma és címe: 2020. évi LXXXI. törvény egyes törvények igazgatási, valamint gazdaságélénkítő célú módosításáról, továbbá egyes vagyongazdálkodást érintő rendelkezésekről

A jogszabály lényege: A jogszabály módosítja – többek között – a településképi védelméről szóló 2016. évi LXXIV. törvényt aszerint, hogy az állam, a helyi önkormányzat, költségvetési szerv és e szervezetek együtt, vagy külön-külön 100%-os tulajdonában álló gazdálkodó szervezetek kizárólag olyan reklámhordozón helyezhetnek vagy helyeztethetnek el reklámot, amely megfelel az e törvény és a végrehajtására kiadott jogszabályok rendelkezéseinek. Módosul az általános közigazgatási rendtartásról szóló 2016. évi CL. törvény is, mely szerint a hatóság felfüggeszti az eljárást, ha az előkérdés bíróság hatáskörébe tartozik, az ügyben külföldi szervet kell megkeresni, vagy az ügyben az Európai Unió intézményeivel vagy más nemzetközi szervezettel egyeztetni szükséges.

Hatálybalépés: 2020. július 22. és 2021. január 1.

Magyar Közlönyben való megjelenés: [2020. évi 168. szám](#), 4815. o. (2020. július 14.)

A jogszabály száma és címe: 362/2020. (VII. 23.) Korm. rendelet a 2021. évi népszámlálás végrehajtásával kapcsolatos egyes feladatokról, valamint az Országos Statisztikai Adatfelvételi Program kötelező adatszolgáltatásairól szóló 388/2017. (XII. 13.) Korm. rendelet módosításáról

A jogszabály lényege: A jogszabály értelmében a népszámlálás területi előkészítésében és az adatfelvétel végrehajtásában részt vesznek a települési önkormányzatok részéről a jegyzők, mint helyi népszámlálási felelősök. A rendelet részletesen tartalmazza a helyi népszámlálási felelősök feladatait.

Hatálybalépés: 2020. július 31.

Magyar Közlönyben való megjelenés: [2020. évi 176. szám](#), 5348. o. (2020. július 23.)

IPARI, KERESKEDELMI, IDEGENFORGALMI ÉS ÁRHA TÓSÁGI ÁGAZAT

A jogszabály száma és címe: 2020. évi XCVI. törvény a rövid távú szálláshelykiadással összefüggő egyes törvények módosításáról

A jogszabály lényege: A jogszabály módosítja a kereskedelemről szóló 2005. évi CLXIV. törvényt, melynek értelmében a települési (Budapesten a kerületi) önkormányzat képviselő-testülete, a fővárosi önkormányzat által közvetlenül igazgatott terület tekintetében a fővárosi önkormányzat közgyűlése rendeletben állapíthatja meg a magánszálláshelyen és az egyéb szálláshelyen az egy naptári éven belül szálláshelyszolgáltatás céljára felhasználható napok számát.

Hatálybalépés: 2020. augusztus 1.

Magyar Közlönyben való megjelenés: [2020. évi 175. szám](#), 5304. o. (2020. július 21.)

KÖZLEKEDÉSI, HÍRKÖZLÉSI ÉS VÍZÜGYI ÁGAZAT

A jogszabály száma és címe: 2020. évi LXXXIV. törvény a víziközmű-szolgáltatásról szóló 2011. évi CCIX. törvény módosításáról

A jogszabály lényege: A módosítás rendelkezik a víziközmű tulajdonjogának közcélú megváltásának szabályairól. Eszerint az önkormányzat, mint közcélú megváltást kérő nevében a képviselő-testület, a társulás, illetve a határozatában meghatalmazott egyéb szerv járhat el.

Hatálybalépés: 2020. július 15.

Magyar Közlönyben való megjelenés: [2020. évi 168. szám](#), 4824. o. (2020. július 14.)

MŰVELŐDÉSI ÉS SPORT ÁGAZAT

A jogszabály száma és címe: 358/2020. (VII. 23.) Korm. rendelet az önkormányzati fenntartású színházak állami és önkormányzati közös működtetése kezdeményezésének határidejéről szóló 368/2019. (XII. 30.) Korm. rendelet módosításáról

A jogszabály lényege: A jogszabály meghatározza az önkormányzati fenntartású színházak állami és önkormányzati közös működtetésére irányuló kezdeményezés színház létesítésére vonatkozó határidejét.

Hatálybalépés: 2020. július 24.

Magyar Közlönyben való megjelenés: [2020. évi 176. szám](#), 5343. o. (2020. július 23.)

PÉNZÜGYI ÁGAZAT

A jogszabály száma és címe: 305/2020. (VI. 30.) Korm. rendelet a települési önkormányzatok által biztosított egyes közszolgáltatásokat érintő bérintézkedések kiadásainak támogatásáról

A jogszabály lényege: A központi költségvetés kiegészítő támogatást biztosít a települési önkormányzatok számára a minimálbér és a garantált bérminimum 2020. január 1-jétől történő emelésének, a pedagógusok előmeneteli rendszeréről és a közalkalmazottak jogállásáról szóló 1992. évi XXXIII. törvény köznevelési intézményekben történő végrehajtásáról szóló 326/2013. (VIII. 30.) Korm. rendelet módosításáról szóló 24/2020. (II. 24.) Korm. rendelet szerinti, 2020. július 1-jétől hatályba lépő illetményemeléseinek ellentételezése érdekében, amely felhasználásának határideje: 2020. december 31.

Hatálybalépés: 2020. július 3.

Magyar Közlönyben való megjelenés: [2020. évi 156. szám](#), 4293. o. (2020. június 30.)

A jogszabály száma és címe: 2020. évi LXXVI. törvény Magyarország 2021. évi központi költségvetésének megalapozásáról

A jogszabály lényege: A jogszabály módosítja – többek között a helyi adókról szóló 1990. évi C. törvény helyi iparüzési adóból származó bevétel felhasználásának szabályait. A Magyarország helyi önkormányzatairól szóló 2011. évi CLXXXIX. törvény módosítása értelmében a polgármesteri illetmény és a tiszteletdíj összegéhez az állam a központi költségvetésből – a települési önkormányzat egy lakosra jutó adóerő-képességének figyelembevételével – a Magyarország központi költségvetéséről szóló törvényben meghatározott mértékben a helyi önkormányzatok számára támogatást biztosít.

Hatálybalépés: 2020. július 15. és más időpontokban

Magyar Közlönyben való megjelenés: [2020. évi 168. szám](#), 4747. o. (2020. július 14.)

Lezárva: 2020. július 30.

A jogszabályok tervezetéhez tartozó indokolások nyilvánosságát a Magyar Közlöny mellékleteként, önálló sorozatban megjelenő Indokolások Tára biztosítja. Az egyes jogszabályok, valamint a hozzájuk tartozó indoklások megjelenése nincs összhangban. A **februárban** megjelent indoklások elérhetők a magyarkozlony.hu, valamint a [Nemzeti Jogszabálytár](#) oldalain.

Összeállította: Belügyminisztérium, Önkormányzati Főosztály



A Kúria helyi önkormányzatokat érintő döntései

Az ügy tárgya: Rendelet - ismételt normakontroll

A döntés elvi tartalma: [14] Abban az esetben, ha a Kúria Önkormányzati Tanácsa egy önkormányzati rendelkezés megsemmisítésének hatályáról már döntött, úgy nem lehet új önkormányzati normakontroll eljárás tárgya e megsemmisített rendelkezés hatályvesztése időpontjának módosítása.

Az ügy száma: [Köf.5007/2020/3.](#)

Az indítvány lényege: [1] Az Önkormányzati Tanács a határozatában megsemmisítette az ügyben érintett önkormányzat képviselő-testületének Településrendezési Terve III. Szabályozási Szakasz Szabályozási Terv és Helyi Építési Szabályzatról szóló önkormányzati rendeletben előírt közművesítésre vonatkozó rendelkezéseit.

[2] A Kúria, mint felülvizsgálati bíróság az előtte folyó per egyidejű felfüggesztése mellett indítványozta a Kúria Önkormányzati Tanácsánál annak megállapítását, hogy az önkormányzat képviselő-testületének Településrendezési Terve III. Szabályozási Szakasz Szabályozási Terv és Helyi Építési Szabályzatról szóló önkormányzati rendelet módosított a Köf. 5.028/2015/7. számú határozatban megsemmisített rendelkezései a határozatban kifejtett okokból 2014. október 29. – 2015. november 13. között is törvényellenesek voltak, valamint annak kimondását, hogy e törvényellenes rendelkezések az indítványozó előtt folyó perben, valamint valamennyi, a jogszabály-ellenesség megállapításának időpontjában valamely bíróság előtt folyamatban lévő egyedi ügyben nem alkalmazhatóak.

Részlet az indoklásból: [6] Az indítvánnyal támadott Ör. közművesítésre vonatkozó rendelkezései más jogszabályba ütközésének vizsgálata már korábbi önkormányzati normakontroll eljárás tárgya volt, mely eljárásban az Önkormányzati Tanács megállapította, hogy e rendelkezések törvényellenesek és megsemmisítette azokat. (Köf 5.028/2015/7. számú határozat). E határozatot az Önkormányzati Tanács 2015. november 3. napján hozta, amely a megsemmisített önkormányzati rendelkezések hatályvesztésének időpontjára vonatkozóan nem tartalmazott külön rendelkezést. Így a megsemmisített önkormányzati rendelkezések hatályukat veszítették az Önkormányzati Tanács határozatának a Magyar Közlönyben való közzétételét követő napon, azaz 2015. november 13. napján. Az Önkormányzati Tanács a Köf 5.028/2015/7. számú határozatában ettől eltérően (visszamenőlegesen vagy a jövőre nézve) az akkor hatályos szabályok is megállapíthatta volna e rendelkezések hatályvesztésének időpontját, ha azt a jogbiztonság vagy a rendelet hatálya alá tartozó jogalanyok különösen fontos érdeke alapján indokoltnak látta. Hasonlóképp rendelkezik a megsemmisített önkormányzati rendelet (rendelet) hatályvesztésének időpontja vonatkozásában a jelenleg hatályos a közigazgatási perrendtartásról szóló 2017. évi I. törvény (Kp.) is.

[7] A létrejött jogviszonyok védelmével összefüggő rendelkezést a Kp. már nem tartalmaz, ezért az ex nunc hatályú megsemmisítés esetén a jogalkotásról szóló 2010. évi CXXX. törvény (Jat.) 15. § (4) bekezdése az irányadó, mely szerint a jogszabályi rendelkezést - ha jogszabály eltérően nem rendelkezik - a hatálya alatt keletkezett jogviszonyokra a jogszabályi rendelkezés hatályvesztését követően is alkalmazni kell. Az ex tunc hatályú megsemmisítés ellenben kihat a már létrejött jogviszonyokra is.

[8] Az Önkormányzati Tanácsnak az indítvány alapján abban a kérdésben kellett állást foglalnia, hogy lefolytatható-e normakontroll eljárás egy már törvényellenesnek megállapított

önkormányzati rendelkezés esetén avégett, hogy egy megsemmisített rendelkezés(ek) hatályvesztésének időpontja módosításra kerüljön egyedi ügyben való alkalmazhatósága érdekében.

[9] Az Önkormányzati Tanács 2017-ben hasonló bírói indítvány alapján már vizsgálta azt, hogy az Ör. megsemmisített rendelkezései hatályvesztésének időpontja módosítható-e és megállapította, hogy az Önkormányzati Tanács az : „[...] Ör.-beli vitatott rendelkezéseket ex nunc hatállyal megsemmisítette. Mivel a Kúria a megsemmisítés hatályáról már döntött, így új eljárásban ugyan abban a tárgyban az esetleges ex tunc hatályú megsemmisítés már nem lehet vizsgálat tárgya”. Az Önkormányzati Tanács a korábbi döntésében kifejtett álláspontját jelen eljárásban is irányadónak tekintette, mert a szabályozás a Kp. hatályba lépésével nem változott.

[10] A fentiekén túlmenően a bírói indítvány olyan fontos egyéni vagy közösségi érdeket nem jelölt meg, amely lehetővé tenné a hatályvesztés időpontjának módosítását egy változtatási tilalommal érintett ingatlanra vonatkozó építési engedély kiadása érdekében, továbbá a túlmenően nem hivatkozott olyan jogszabályi rendelkezésre, amellyel az Ör. vizsgálni kért szabályai összevethetőek lennének, és a törvényellenesség vizsgálata lefolytatható lenne.

[12] Az Önkormányzati Tanács az indítványt visszautasítja, ha az önkormányzati rendelet más jogszabályba ütközésének vizsgálata tárgyában – ugyanazon a jogalapon – már jogerős határozatot hozott [Kp. 48. § (1) bekezdés g) pontja]. A határozat jogereje kizárja azt, hogy ugyanabban a tárgykörben a bíróság új indítványt terjeszthessen elő vagy azt egyébként vitássá tehesse [Kp. 96. §]. Az indítvány visszautasítására azonban csak az indítványnak az Önkormányzati Tanácshoz való érkezését követő nyolc napon belül van lehetőség [Kp. 45. § (1) bekezdés c) pontja]. E határidő lejártát követően az Önkormányzati Tanács az indítványt már nem tudja visszautasítani, viszont a normakontroll eljárást bármikor megszüntetheti, ha a visszautasítás okai fennállnak [Kp. 81. § (1) bekezdés a) pontja].

[13] Minderre tekintettel jelen ügyben az indítvány visszautasításának lett volna helye a Kp. 139. §-a és 48. § (1) bekezdése g) pontja alapján, hisz az indítvány olyan, az Önkormányzati Tanács által már vizsgált Ör.-beli rendelkezések hatályvesztése időbeli (2014. október 29. – 2015. november 13. közötti) kiterjesztésére irányul, amely önkormányzati rendelkezéseket az Önkormányzati Tanács már korábbi határozatával 2015. november 13-i (ex nunc) hatállyal megsemmisített. Az indítvány visszautasítására nyitvaálló határidő azonban már eltelt, így az Önkormányzati Tanács jelen normakontroll eljárását a Kp. 81. § (1) bekezdése a) pontja megfelelő alkalmazásával megszüntette.

Alkalmazott jogszabályok: A jogalkotásról szóló 2010. évi CXXX. törvény (Jat.) 15. § (4) bekezdés,

A bíróságok szervezetéről és igazgatásáról szóló 2011. évi CLXI. törvény 56. § (2)-(3) bekezdései,

A közigazgatási perrendtartásról szóló 2017. évi I. törvény.

Az ügy tárgya: Közterület – párhuzamos szabályozás

A döntés elvi tartalma: [31] Ha a Kúria Önkormányzati Tanácsa egy önkormányzati rendelkezés más jogszabályba ütközését megállapította, akkor nem lehetséges azonos jogszabályi környezet esetén az érintett önkormányzat által másik önkormányzati rendeletben e jogszabálysértő rendelkezés ismételt megalkotása, ellenben az önkormányzat a jogbiztonságra is különösen veszélyes jogalkotói joggal való visszaélést valósít meg.

Az ügy száma: Köf.5011/2020/5.

[Magyar Közlöny 2020./177. szám](#)

Az indítvány lényege: [1] A Polgármesteri Hivatal Jegyzője elsőfokú határozatával közigazgatási bírságot szabott ki az indítványozó előtt folyó per felperesével szemben a gépjárművel elkövetett, a zöldterület rendeltetésétől eltérő használatával megvalósuló közösségi együttélés alapvető szabályainak megsértése miatt.

Döntését a képviselő-testületének a közösségi együttélés alapvető szabályairól és azok megsértésének jogkövetkezményeiről szóló önkormányzati rendelet (Ör.) megsértésére alapította.

[2] A Törvényszék az előtte folyó per egyidejű felfüggesztése mellett indítványozta a Kúria Önkormányzati Tanácsának eljárását a gépjárművel elkövetett, zöldterületek, zöldfelületek rendeltetéstől eltérő használatával megvalósuló, a közösségi együttélés alapvető szabályainak megsértéséről rendelkező Ör. támadott rendelkezése Alaptörvény-ellenességének és jogszabály ellenességének megállapítása és e jogszabálysértő rendelkezés általános és a konkrét ügyben való alkalmazási tilalmának megállapítása céljából.

[3] Az indítványozó álláspontja szerint a támadott rendelkezés egyrészt ellentétes az Alaptörvény által biztosított önkormányzati rendeletalkotási joggal [Alaptörvény 32. cikk (1) bekezdés a) pontja és (2) bekezdése], másrészt a jogforrási hierarchiába ütköző módon került megalkotásra [Alaptörvény 32. cikk (3) bekezdés]. Az indítvánnyal támadott önkormányzati rendelkezés sérti továbbá az indokolatlanul párhuzamos vagy többszintű szabályozás tilalmát [a jogalkotásról szóló 2010. évi CXXX. törvény (Jat.) 3. §-t], illetve a szabálysértésekről, a szabálysértési eljárásról és a szabálysértési nyilvántartási rendszerről szóló 2012. évi II. törvény (Szabs. tv.) 224. §-ban meghatározott a közúti közlekedési szabályok kisebb fokú megsértésére vonatkozó szabálysértési tényállást.

[5] Az indítványozó kiemelte, hogy az érintett önkormányzat a támadott rendelkezésben törvénnyel (Szabs. tv.-vel) azonos társadalmi viszonyt szabályozott helyi szinten, ezzel lényegében a közúti közlekedésre vonatkozó szabályozást, felhatalmazás nélkül, indokolatlanul többszintűvé tette.

Részlet az indoklásból: [11] 1. Az Önkormányzati Tanácsnak abban a kérdésben kellett állást foglalnia, hogy a gépjárművel elkövethető, a zöldterületek és a zöldfelületek rendeltetéstől eltérő használatával megvalósuló közösségi együttélés alapvető szabályainak megsértését szabályozó, indítvánnyal támadott önkormányzati rendelkezés a közúti közlekedési szabályok kisebb fokú megsértéséről rendelkező szabálysértési tényállásba [Szabs. tv. 224. §-ába] ütközik-e és ezáltal létrehozott-e egy indokolatlanul párhuzamos vagy többszintű szabályozást. [Jat. 3. §]

[16] Az érintett önkormányzat változatlan jogi szabályozás mellett a törvényellenes szabályozáshoz hasonló – jelen indítványban támadott – rendelkezést alkotott. Ezzel tudatosan szembe helyezkedett a kúriai határozat mindenkre kötelező voltával, mely a jogbiztonságra is különösen veszélyes jogalkotói magatartást testesít meg. Az Alkotmánybíróság több döntésében kifejezésre juttatta, hogy „a joggal való visszaélés tilalmának érvénye nem szorítkozik egyetlen jogágra, hanem e tilalom – az egyes jogágak sajátosságaitól függő formában – az egész jogrendszerben érvényre jut. Az eredetileg a polgári jogra jellemző alapelvet az Alkotmánybíróság a jogbiztonság elvét magába foglaló jogállam-klauzulából vezette le.

[17] A joggal való visszaélés tilalmának a közjogban való érvényesülését elemző 31/1998. (VI. 25.) AB határozatában megállapította, hogy „az egyaránt irányadó a jogalkotó szervek, a jogalkalmazó szervek, illetőleg az ügyfelek magatartására. Az Alkotmánybíróság - a hatáskörébe tartozó ügyek jellegének megfelelően – az eddigiek során elsősorban a jogalkotói hatalommal való visszaélést vizsgálta és e tárgykörben több precedens értékű döntést hozott.

[18] Az önkényes joggyakorlás tehát semmilyen felhatalmazás mellett nem megengedett, ezért az Önkormányzati Tanács felhívja az érintett önkormányzat figyelmét arra, hogy az Önkormányzati Tanács határozata mindenkre nézve kötelező [Kp. 146. § (5) bekezdése]. Abban az esetben, ha az Önkormányzati Tanács korábbi határozatában megállapította, hogy egy önkormányzati rendelkezés jogszabályba ütközik, akkor azonos jogszabályi környezet esetén az érintett önkormányzat nem alkothat ismételten a jogszabálysértő rendelkezéssel

azonos szabályozást egy másik önkormányzati rendeletben, mert az joggal való visszaélésnek minősül.

[19] Az indítványban feltett kérdés tehát a változatlan szabályozási környezetre tekintettel eldöntött dolog (res judicata), mely korábbi döntéstől sem az önkormányzat, sem a Kúria Önkormányzati Tanács nem térhet el.

[24] A közúti közlekedési szabályok kisebb fokú megsértésére vonatkozó szabálysértési tényállás megvalósulása esetén helyszíni bírság kiszabására van lehetőség. E szabálysértési tényállás azonban nemcsak a KRESZ megállási és várakozási szabályainak (40-41. §-ára) megsértésére utal, hanem „más megállási, várakozási vagy táblával jelzett behajtási tilalom vagy korlátozás” megszegésére is. E fordulat alá tartozik az Ör. indítvánnyal támadott rendelkezésében szabályozott zöldterületre, zöldfelületre gépjárművel történő behajtás, illetve az ott várakozás (parkolás) tilalma is. E tilalmat megszegők viszont a közösségi együttélés szabályainak megsértése miatt az Ör. alapján közigazgatási bírsággal sújthatók. Ezáltal ugyanazon cselekmény miatt kétszeres szankció kiszabására van lehetőség: egyrészt a Szabs. tv.-ben található a közúti közlekedési szabályok kisebb fokú megsértésére vonatkozó szabálysértési tényállás alapján helyszíni bírság, másrészt az Ör.-ben szabályozott a közösségi együttélés alapvető szabályainak megsértése miatt közigazgatási bírság szabható ki.

[25] Az Önkormányzati Tanács megállapítja, hogy alapvetően az Ör. indítvánnyal támadott rendelkezéséhez kapcsolódó szankció meghatározása a jogszabálysértő, hisz a támadott rendelkezésben szabályozott magatartás a hivatkozott szabálysértési tényállás alapján már helyszíni bírsággal sújtható, azaz szankcionálható. Így az érintett önkormányzat indokolatlanul többszintűvé tette a zöldterületen, zöldfelületen gépjárművel történő megállás és várakozás esetére vonatkozó hátrányos jogkövetkezmény megállapításának lehetőségét. Ezáltal indokolatlan párhuzamosság keletkezett a támadott önkormányzati rendelkezés [Ör. 5. § (1) bekezdés c) pontja] és a közúti közlekedési szabályok kisebb fokú megsértésére vonatkozó szabálysértési tényállás [Szabs. tv. 224. §] közt.

[28] A normakontroll eljárásban a Kp. 146. § (3) bekezdése alapján a megsemmisített önkormányzati rendelet, illetve annak megsemmisített rendelkezése az Önkormányzati Tanács határozatának közzétételét követő napon veszíti hatályát. Az Önkormányzati Tanács az önkormányzati rendelet vagy annak rendelkezése hatályvesztésének időpontját ettől eltérően is megállapíthatja, ha azt a jogbiztonság vagy az önkormányzati rendelet hatálya alá tartozó jogalanyok alapvető jogainak védelme indokolja [Kp. 146. § (4) bekezdése]. Jelen esetben ezen feltételek, így különösen a jogállamiság integráns részét képező jogbiztonság sérelmének fennállását az Önkormányzati Tanács a jogsértés súlyára és körülményeire tekintettel megállapította, ezért az indítvánnyal támadott rendelkezést annak hatálybalépésének időpontjára, 2018. július 1. napjára visszamenőleges hatállyal megsemmisítette.

Alkalmazott jogszabályok: A jogalkotásról szóló 2010. évi CXXX. törvény 3. §, A szabálysértésekről, a szabálysértési eljárásról és a szabálysértési nyilvántartási rendszerről szóló 2012. évi II. törvény 224. §, 250. § (1) bekezdés a),

A közigazgatási perrendtartásról szóló 2017. évi I. törvény 140. § (1) bekezdés

Összeállította: Belügyminisztérium, Önkormányzati Főosztály



Jelentések, tájékoztatók

AZ ÖNKORMÁNYZATOK SZABÁLYOZHATJÁK A RÖVIDTÁVÚ LAKÁSKIADÁST

Az Országgyűlés július 14-i döntése értelmében az önkormányzatoknál a döntés joga a rövidtávú lakáskiadást illetően, ha szeretnének szigorítani az Airbnb-szabályokon, akkor szabadon megtehetik - mondta el a Miniszterelnöki Kabinetiroda parlamenti államtitkára.

Dömötör Csaba közölte, jó pár ok szól amellet, hogy lépjenek az ügyben: mindenképp az, hogy a rövidtávú lakáskiadás jelentősen hozzájárult az albérlet és az ingatlanárak növekedéséhez. Ez sokak számára jelentett problémát, például a fiatalok számára.

A rövidtávú lakáskiadás gyakran okoz nehézséget a többgenerációs társasházakban, és ez nem véletlen, hiszen egy-két napra érkező turisták és több évtizede helyben élők életét kellene összehangolni úgy, hogy gyakran a párbeszéd alapvető feltételei is hiányoznak.

A kormány a döntés előtt feltérképezte a jól működő nemzetközi gyakorlatokat, és azt látták, hogy számos európai városban született helyi szintű szabályozás - mondta Dömötör Csaba hozzátéve: ez sem véletlen, hiszen az önkormányzatoknál van a legtöbb tudás, hogy melyek a következmények, és melyek a legjobban működő gyakorlatok.

A cél az, hogy minden társadalmi csoport, minden generáció szempontjait érvényesítsék, és ez a döntés jól szolgálja ezt - jelentette ki az államtitkár.

Forrás: www.kormany.hu, Miniszterelnöki Kabinetiroda

SZEPTEMBERTŐL MINDEN NAPPALI TAGOZATOS TANULÓ INGYEN KAP TANKÖNYVET

A kormány döntése értelmében 2020 szeptemberétől minden nappali tagozatos diák, csaknem 1,2 millió tanuló ingyenes tankönyvellátásban részesül - mondta az Emberi Erőforrások Minisztériumának (Emmi) köznevelésért felelős államtitkára augusztus 3-án, Üllőn újságíróknak, abból az alkalomból, hogy megkezdődött a tankönyvek kiszállítása az iskolákba.

Maruzsa Zoltán a KELLO Könyvtárellátó Nonprofit Kft. raktárában közölte, hogy a múlt évhez képest 150-160 ezer tanulóval több részesül térítésmentes tankönyvellátásban, amire a költségvetésben 13,8 milliárd forintot biztosít az állam.

Hozzátette, hogy 2013-ban, amikor elindult az ingyentankönyv-program, szociális alapon a diákok 54 százaléka, 614 804 fő, 2019-ben pedig már a diákok 85 százaléka, 1 080 836 fő részesült ingyenes tankönyvellátásban.

Egyszerűsödik az ellátás folyamata, mivel ez évtől a KELLO-val közvetlenül számol el az Emmi, ami könnyíti az oktatási intézmények bürokratikus terheit is - jelezte az államtitkár.

Maruzsa Zoltán beszélt arról, hogy mivel módosult a Nemzeti alaptanterv, összesen 61 új, vagy átdolgozott tankönyv készült el, amit 12 ezer oldalon, 130 szakértő írt, szerkesztett, tördelt, lektorált.

Közölte, az idei tankönyvjegyzéken 52 kiadó 2907 tankönyve szerepel, a jegyzéken szereplő könyvek csaknem 54 százaléka az Oktatási Hivatal kiadásában készült el. Összesen 1918 állami kiadású tankönyv szerepel a jegyzéken, ami az összes könyv 65 százaléka.

Az államtitkár azt mondta, hogy az idén 4073 iskola 13 millió 455 ezer könyvet rendelt, ami az elmúlt tanévhez képest 385 ezerrel több.

Tóczik Zsolt, a KELLO ügyvezetője arról beszélt, a járványhelyzet ellenére sikerült megoldani, hogy a tanévkezdésre eljussanak az iskolákba a tankönyvek, amelyek kiszállítása hétfőn kezdődött meg. Úgy fogalmazott, hogy a minőséget tekintve világszínvonalú tankönyvek kerülnek a tanulók, tanárok és szülők kezébe.

Forrás: www.kormany.hu (MTI)

A KISEBBSÉGI JOGVÉDELEM PÓTOLHATATLAN GARANCIÁKAT JELENT

A kisebbségi jogvédelem pótolhatatlan garanciákat jelent az összmagyarság számára a Kárpát-medencében és a diaszpórában élők részére egyaránt - hangsúlyozta a Miniszterelnökség nemzetpolitikáért felelős miniszteri biztosa augusztus 3-án, a kilencedik Kisebbségvédelem Európában című nyári egyetem résztvevőit köszöntve.

Szilágyi Péter a Kisebbségi Jogvédő Intézet (KJI) és a Nemzetpolitikai Kutatóintézet (NPKI) közös tanácskozásának megnyitóján közölte: a résztvevők a kormányzathoz érkező megszólalók, valamint magyarországi és Kárpát-medencei szakemberek segítségével kaphatnak képet külhoni, köztük a diaszpórában élő magyarság helyzetéről és a jogvédelemről.

1920 után a magyar nemzet jelentős része a határokon túlra szorult, a Kárpát-medencében 2,5 millió magyar él az anyaországon kívül - emlékeztetett. Fontos kérdésnek nevezte, hogy a szomszédos többségi nemzetek miként viszonyulnak az ott élő magyarokhoz, illetve, hogy az ottani többségi kormányok milyen jogi környezetet teremtenek számukra.

Szilágyi Péter közlése szerint 2010-ben a kormányzati szakpolitikák között kiemelt helyre került a nemzetpolitika, és a kormány minden tőle telhetőt megtesz bilaterális és multilaterális szinten is, hogy a környező országokban élő magyarság élhessen minden jogával.

A kisebbségi jogok tekintetében komoly visszalépés tapasztalható "néhány ország viszonylatában" - hívta fel a figyelmet a miniszteri biztos. Szilágyi Péter megfogalmazása szerint a 2010 óta tartó nemzetpolitikai munkának nagyon komoly eredményei vannak a jogvédelemben is. Ha a magyar kormány nem tartaná napirenden a témát, elképzelhető, hogy "még nagyobb" kisebbségi jogi visszalépésekre is sor került volna - tette hozzá.

Az elmúlt tíz év nemzetpolitikai eredményeit összegezve úgy fogalmazott: "valóban Kárpát-medencei térben tudunk gondolkodni, élni, dolgozni; az (...) összefogás gondolata az élet minden területére kihat". A magyar állam gazdasági és kulturális jellegű támogatásai lehetőséget adnak arra, hogy "nemzettársaink meg tudják élni magyarságukat és meg tudjanak maradni magyarnak" - mondta.

A KJI és az NPKE kilencedik alkalommal rendezi meg a Kisebbségvédelem Európában című nyári egyetemet, idén a koronavírus-járvány miatt a virtuális térben. A péntekig tartó konferencián a többi között szó lesz az Európai Tanácsnak az őshonos nemzeti kisebbségek jogvédelmében betöltött szerepéről, a nyelvi jogokról, valamint a magyar nemzetpolitika és a kisebbségvédelem lehetőségeiről az Európai Unióban.

Forrás: www.kormany.hu (MTI)

MAGYAROK KENYERE PROGRAM – JUBILEUM

Összeöntötték az idén tízéves Magyarok Kenyere – 15 millió búzaszem programjában a felajánlott búzát július 31-én, a történelmi Magyarország közepén, Szarvason.

Az Országgyűlés elnöke, Kövér László a Kárpát-medencei Búza Összeöntés Ünnepe Szarvason elmondott köszöntőjében azt mondta, hogy az ország és a nemzet emelkedését szolgáló politikát a magyar öntudatra, önbizalomra és önrendelkezésre kell építeni. 2010-ben új korszak kezdődött az agráriumban is, amelynek már látszanak az eredményei – folytatta. 2010 és 2020 között az agrár-export 89,4 százalékkal, az agrár-külkereskedelmi mérleg 68,4 százalékkal nőtt. Az agráriumban a nettó jövedelem megduplázódott. A mezőgazdaság kibocsátása 2010 óta folyó áron 65,4 százalékkal emelkedett, 2019-ben közelítette a 2800 milliárd forintot – sorolta.

Nagy István agrárminiszter a búzát felajánló gazdák munkáját köszönte meg, amelyet idén időjárási szélsőségek és a koronavírus-járvány is nehezítettek. Elmondta, 300 ezer hektárt sújt aszály-, 75 ezer hektárt fagy- és 30 ezer hektárt belvízkár. „Mégis itt vagyunk” – jelentette ki. Reményét fejezte ki, hogy minden megszegett kenyér után az emberek eszébe jut az a sok munka és verejték, amit a gazdák végeznek és ejtenek: „a magyaroknak nemcsak egymás mellett elpergő búzaszemeknek kell lenniük, hanem kenyérnek is, azaz az egyes emberből a közösség részévé kell válniuk”.

Potápi Árpád János nemzetpolitikáért felelős államtitkár szerint az ünnepség is tanúsítja, hogy erős nemzet a magyar. Tíz éve nemcsak kormányváltás, hanem radikális irányváltás is történt, az identitásőrző programok mellett 2014-2015-ben elindultak a határon túli gazdaságfejlesztési programok is, a támogatások segítségével a külföldi magyarok előnybe kerülhetnek versenytársaikkal szemben - mondta.

Jakab István, a Magyar Gazdakörök és Gazdaszövetkezetek Szövetsége (MAGOSZ) elnöke, az országgyűlés fideszes alelnöke arról beszélt, hogy a program hozzájárult a nemzetegyesítéshez, „jelezve, hogy egy kenyéren vagyunk”. Györffy Balázs, a Nemzeti Agrárgazdasági Kamara elnöke felidézte, tíz éve még csak 10 tonna búza gyűlt össze, tavaly közel 5700 magyarországi és határon túli magyar gazda vett részt az adományozásban, mintegy 800 tonna búzát adva össze a hazai és határon túli gyerekeknek, időseknek és rászorulóknak. Gergely István, a Magyarok Kenyere Alapítvány kuratóriumának székelyföldi tagja szerint a búzaösszeöntés szertartása 15 millió magyar összetartozását fejezi ki.

Az összeöntött búzát, miután a felvidéki kovászt, a parajdi sót és a kárpátaljai, Fekete-Tisza forrástól hozott vizet is elhelyezték, ökumenikus szertartás keretében megáldották. Ezt követően a búzát Magyarország egyetlen működő, lóvontatású szárazmalmában látványosan megőrölték.

A búzaadományok gyűjtése július elején kezdődött és augusztus 20-ig tart. Magyarországon 89, határon túl pedig további több tucat ponton gyűjtik a felajánlásokat.

Forrás: www.onkormanyzatiklub.hu

MŰSZAKI SEGÍTSÉGET NYÚJT ÉS A HELYREÁLLÍTÁS ELŐKÉSZÍTÉSÉT VÉGZI A VÍZÜGY A JÚLIUSI ESŐZÉSEK UTÁN

Rövid idő alatt rendkívüli mennyiségű csapadék hullott le a július 25-i hétfőjén Zala és Somogy megye területére. A helyi kisvízfolyások vízszintje több helyen is átlépte a valaha mért legmagasabb vízállást, a mederből kilépő víz számos településen is elöntést okozott. A vízügyi szolgálat nem csak szakmai és műszaki segítséget nyújt a védekezésben az önkormányzatoknak, de a Vízügy szakemberei a káreseményeket is dokumentálják, hogy a helyreállításhoz szükséges információkat biztosítani tudják a károsultaknak. A heves esőzések során Zala és Somogy megyében néhány óra alatt helyenként 130-160 mm csapadék hullott, a hirtelen érkező rendkívüli mennyiség szélsőséges helyzetet teremtett.

A Dél-dunántúli Vízügyi Igazgatóság területén lévő Babócsai-Rinya-patak Nagyatádnál 344 cm-rel tetőzött, ami 86 cm-rel haladja meg az eddigi (2010. 09.20-án mért) legmagasabb vízszintet.

A Nyugat-dunántúli Vízügyi Igazgatóság tájékoztatása szerint pedig Garaboncon az Orosztonyi-patakon 95 cm-rel magasabb vízszintet mértek, mint korábban bármikor. (A rekordérték 2014.09.12-én 89 cm volt). A szélsőséges vízállások - a csapadékjelenség mellett - a tározótöltések szakadása miatt alakultak ki.

Mivel a megnövekedett vízmennyiség következtében patakok, halastavak és tározók léptek ki medrűkből, öntöttek el területeket, illetve okoztak töltésszakadást vagy ahhoz közeli állapotot, a helyi védekezésért felelős önkormányzatok a Vízügy szakmai segítségét kérték. Szakembereink műszaki irányítóként vettek részt a védekezésben, illetve homokzsákok elhelyezésével, nyúlgátak építésével, szivattyúzással műszaki segítséget nyújtottak az érintett településeken, emellett figyelőszolgálat indítottak és vízkárelhárítási készütséget rendeltek el ott, ahol szükséges volt.

A szakmai közreműködés mellett a Vízügy dokumentálja a rendkívüli helyzetből adódó káreseményeket is annak érdekében, hogy a helyreállításokhoz szükséges adatok a károsultak rendelkezésére álljanak.

A klímaváltozás következményeként a jövőben egyre gyakrabban kell számítanunk extrém időjárási jelenségekre és villámárvizek kialakulására, ezért az Országos Vízügyi Főigazgatóság soron kívül felülvizsgálja az érintett települések vízkárelhárítási terveit és segítséget nyújt azok átalakításában a hétvégi szélsőséges események fényében.

Forrás: Országos Vízügyi Főigazgatóság (ovf.hu)

MÓDOSULNAK A TOMBOLAJÁTÉK SZERVEZÉSÉNEK SZABÁLYAI

A koronavírus megfékezése érdekében tett intézkedések sikerességének is köszönhetően újra nagyobb számban kerül sor rendezvények megtartására, amelyek alkalmával gyakran szerveznek tombolajátékot is. A szerencsejáték törvény országgyűlés által elfogadott közelmúltbeli módosítása több ponton is egyszerűsítette a tombolajátékok szabályozását az adminisztrációs terhek csökkentésének szándékával.

A módosítás alapján - figyelemmel a jövedelmi viszonyokban és az árszínvonalban a korábbi szabályozás 2008. január 1-jei hatálybalépése óta bekövetkezett változásokra - a kibocsátható sorsjegyek legmagasabb összértéke 500.000 forintról 2 millió forintra nő, így a szervező a továbbiakban 5.000 darab vagy 2 millió forint összértékű sorsjegy kibocsátására jogosult. További könnyítés, hogy a jövőben már közjegyző jelenléte nélkül is lebonyolítható a játék. Ebben az esetben a szervező köteles a sorsolás lebonyolításáért felelős háromtagú sorsolási bizottságot kijelölni, amely a sorsolásról jegyzőkönyvet vesz fel. Ennek hiányában a sorsolási eseményről továbbra is közjegyzői okiratot kell kiállítani.

A tombolajáték speciális jellege miatt az összes nyereményt át kell adni a rendezvényen jelen lévő játékosok részére, a sorsolás után nem maradhat át nem vett nyeremény. A módosított szabályozás rögzíti továbbá, hogy egy bejelentés alapján kizárólag egy tombola-sorsolás szervezhető, hírközlő eszköz útján – például a világhálón – a játék nem szervezhető, ahogyan továbbra sem megengedett készpénz nyereményként történő kisorsolása. Változatlan feltétel az is, hogy a szervező a játék meghirdetése előtt legalább 10 nappal köteles azt bejelenteni a Szerencsejáték Felügyelethez. A szervezőnek továbbra is végelszámolást kell benyújtania a sorsolási eseménytől számított 150 napon belül, amelyhez egyúttal a sorsolásról készült jegyzőkönyvet is csatolnia kell.

A módosításnak köszönhetően csökkennek a nevelési-oktatási intézmények (óvoda, általános iskola, gimnázium, szakgimnázium, szakiskola, készségfejlesztő iskola, alapkú művészeti iskola, kiegészítő nemzetiségi nyelvoktató iskola, gyógypedagógiai, konduktív pedagógiai nevelési-oktatási intézmény, kollégium), valamint a bölcsődei ellátást nyújtó intézmények (bölcsőde, mini bölcsőde, munkahelyi bölcsőde, családi bölcsőde) rendezvényein lebonyolított tombolajátékokkal kapcsolatos adminisztrációs terhek. Az e körben megrendezett tombolajátékokra vonatkozó bejelentési és végelszámolási kötelezettség megszűnik, ha az érintett intézmények az eladott sorsjegyek összértékét teljes egészében és igazoltan a játékosok számára előzetesen meghirdetett karitatív célra fordítják. A könnyítés célja, hogy ezen intézmények kevesebb adminisztráció mellett tudjanak rendezvényeiken (pl. bálokon, iskolai szülői esteken) jótékonyági célból tombolajátékot szervezni. A Szerencsejáték Felügyelet a tombolajáték lebonyolítását a továbbiakban is bármikor ellenőrizheti.

Az irányadó szabályok részletesen a szerencsejáték szervezéséről szóló 1991. évi XXXIV. törvényből, a végrehajtására kiadott 32/2015. (X.21.) PM rendeletből, valamint a Szerencsejáték Felügyelet www.szf.gov.hu/ címen elérhető honlapján található tájékoztató anyagokból ismerhetők meg. Elérhetőségein (1051 Budapest, Sas utca 20-22., Telefon: +36 1 550 2500, Telefax: +36 1 550 2495, Levélcím: 1372 Budapest, Postafiók 431, E-mail: szf@szf.gov.hu) a Szerencsejáték Felügyelet is készséggel áll rendelkezésre a tombolajáték szervezésével kapcsolatban felmerülő kérdések megválaszolásában.

Forrás: www.kormany.hu, Szerencsejáték Felügyelet

IDÉN ŐSZEL 491 HELYSZÍNESEN KEZDHETIK MEG MUNKÁJUKAT AZ ISKOLAŐRÖK

Az Országgyűlés 2020. július 3-án fogadta el az iskolaőrség bevezetésére vonatkozó törvényjavaslatot, így 2020 szeptemberében az erre kijelölt köznevelési és szakképzési intézményekben elkezdheti működését az iskolaőri hálózat. A törvényjavaslat parlamenti vitája során abban minden párt egyetértett, hogy nincs helye az iskolában semmiféle erőszaknak, sem a diákok között, sem a pedagógusok és a diákok között nem tűrhető ennek semmilyen formája. Az iskolaőrség külön rendészeti szervként, a rendőrség irányítása alatt jön létre, feladata azon intézmények belső rendjének fenntartása lesz, amelyekben erre leginkább szükség van. Az állami intézményfenntartók felmérése és az intézményvezetők kérése alapján az ősszel 491 állami fenntartású intézmény feladatellátási helyén indul el az iskolaőrség működése, ezek közül 288 köznevelési és 203 szakképzési intézmény.

Az intézmények nevét és címét az alábbi [linken](#) letölthető táblázat tartalmazza.

Az intézményi kör a későbbiekben változhat, előfordulhat, hogy egy intézményben egy idő után okafogyottá válik az iskolaőr jelenléte, míg más iskola – amennyiben ezt kéri – bekerülhet az iskolaőrség által érintett intézményi körbe.

Forrás: www.kormany.hu, Emberi Erőforrások Minisztériuma

A FÖLDRŐL ÉS LEVEGŐBŐL IS GYÉRÍTIK A SZÚNYOGOKAT

Az ország számos területén továbbra is tömegesen vannak jelen a szúnyogok. Míg a délnyugati országrészben a biológiai és földi kémiai kezelésekkel elfogadható szintre sikerült csökkenteni a szúnyogártalmat, a Duna mentén jelentős számban, míg a keleti országrészben, elsősorban a Tisza és a Körösök térségében továbbra is tömegesen vannak jelen a csípőszúnyogok. A héten 394 településen, összesen csaknem 133 ezer hektáron gyérítik a szúnyogokat.

A következő napokban a Tisza-tó térségében, Szolnok környékén és néhány Szabolcs-Szatmár-Bereg megyei településen földi és légi kémiai kezelések lesznek. Borsod-Abaúj-Zemplén, Békés és Csongrád-Csanád megyében, valamint Baján és Mohács térségében, a főváros kilenc kerületében, a Szigetköz településein, a dunaujvárosi régióban, valamint Sopronban és Szekszárdon földi kezelésekkel gyérítik a szúnyogokat. A kivitelezések pontos időpontjáról az érintett önkormányzatok egyedi értesítést kapnak, ez alapján tájékoztatják a lakosságot, továbbá a részletes program megtalálható a katasztrófavédelem honlapján is. A földi kezeléseket napnyugta után, az éjszakai órákban végzik, míg a légi védekezési munkálatok naplemente előtt zajlanak.

Az elmúlt napok újabb esőzései után ismét érdemes időt fordítani a ház körüli szúnyogtenyészőhelyek felszámolására. A szúnyogok számát csökkentő ház körüli teendőkről a Nemzeti Népegészségügyi Központ tájékoztatói az alábbi linkeken érhetők el:

https://www.antsz.hu/felso_menu/temaink/jarvany/WN_lakossagi_tajekoztato/szunyog_plakata.html

https://www.antsz.hu/felso_menu/temaink/jarvany/WN_lakossagi_tajekoztato/szunyog_tajekoztato.html

Forrás: Belügyminisztérium, Országos Katasztrófavédelmi Főigazgatóság

TISZTÍTTASSUNK KÉMÉNYT!

Augusztust írunk és ilyenkor természetesen nem látni füstölgő kéményeket, mégis érdemes már most, a nyári időszakot kihasználva előkészülni a hidegebb időre és a fűtési szezonra. Annál is inkább, mert a koszos, megrongálódott, vagy rosszul szerelt kémény balesetveszélyes.

Mindazok, akiknek fontos, hogy tisztább legyen a környezetük, kevesebbet fizessenek a fűtésért, a kémény miatt sohase gyulladjon ki az otthonuk, ne fenyegetsen a szén-monoxid-mérgezés veszélye, azok rendszeresen kéményseprő szakemberrel ellenőriztetik és tisztíttatják füstelvezetőjüket.

A kéményben lerakódott korom, kosz, és a kéményen található repedések veszélyes helyzeteket okozhatnak. Ha ezekhez még gyúlékony anyag közelsége is társul, könnyen bekövetkezhet a baj. A balesetek, tragédiák elkerülhetők, ha a fűtésrendszerét és kéményeit a tüzelőberendezés típusától függően mindenki évente vagy kétevente kéményseprő-szakemberrel átnézteti. A kéményseprők a lakosság körében évek óta ingyenesen végzik munkájukat, csak hívni kell őket. Ingyenesen kitakarítják az égéstermék-elvezetőket, ellenőrzik annak szigetelését, tömörségét, külső-belső állapotát, figyelve az esetleg balesetet okozó külső körülményekre – az elszívó-berendezésekre és a modern nyílászárók légbevezetőire. Ha az ellenőrzés során kiderül, hogy a rendszer műszaki állapota már nem tökéletes, bőven van idő kijavíttatni vagy kicserélni az elhasználódott részeket a hideg beállta előtt.

A katasztrófavédelem kéményseprőinek ellátási területéhez tartozó települések társasházaiba kötelezően és rendszeresen mennek a szakemberek. Ezek a kötelező feladatok idén, a járvány miatt három hónapon át szüneteltek, a szakemberek az ellenőrzéseket most pótolják.

A családi házban élő magánszemélyekhez nem automatikusan érkezik a kéményseprő: immár harmadik éve egyénileg kezdeményezhetik az ilyen ingatlanban élők az időpont-egyeztetést a kéményseprőkkel, így ők a közszolgáltatást az egyéni igényekhez igazítva végzik el. Ez néhány nap átfutási időt igényel, ezért érdemes időben jelezni, ki és mikorra kéri az ingyenes ellenőrzést és tisztítást. Az igénylésről részletesebb információt a kemenysepres.katasztrofavedelem.hu honlapon, az ügyfélszolgálat menüpont alatt talál.

Forrás: Belügyminisztérium, Országos Katasztrófavédelmi Főigazgatóság

FELSZÁMOLJUK AZ ILLEGÁLIS SZEMÉTLERAKÓKAT

Tisztítsuk meg az országot! elnevezéssel projekt indul, amelynek részeként megkezdődik az elmúlt évtizedekben felhalmozódott, illegálisan lerakott hulladék felszámolása - közölte a kormányzóvivő.

Szentkirályi Alexandra kiemelte: a kormány az év elején elfogadta a klíma- és természetvédelmi akciótervet, hiszen "mindannyian tiszta, szép országot egészséges környezetet és tiszta vízű folyókat szeretnénk". Ennek a része az illegális hulladéklerakók felszámolása, amelynek irányába nagy lépést tettek az úgynevezett Hulladékradar applikáció bemutatásával. Ez az ingyenesen letölthető alkalmazás lehetővé teszi, hogy az emberek bejelentsék, ha valahol illegális hulladékot találnak és aztán a hatóságok el tudják távolítani - mondta a kormányzóvivő.

Boros Anita, az Innovációs és Technológiai Minisztérium (ITM) építésgazdaságért, infrastrukturális környezetért és fenntarthatóságért felelős államtitkára hozzátette: a kormány kijelölt öt olyan szervezetet, amelyek az illegális hulladék felszámolásának közreműködői lesznek. Ezek a MÁV Zrt., a Magyar Közút Zrt., az erdőgazdasági társaságok, a nemzeti parki igazgatóságok, az Országos Vízügyi Főigazgatóság, valamint különböző önkormányzatok.

Első körben - augusztusban és szeptemberben - lesz egy pilot projekt minden közreműködő szervezetnél, és annak alapján véglegesítik a projektet az év második felében - ismertette az államtitkár.

Forrás: www.kormany.hu, Innovációs és Technológiai Minisztérium

KIEMELKEDŐ MUNKÁT VÉGEZ A TERMÉSZETVÉDELMI ŐRSZOLGÁLAT MAGYARORSZÁG VÉDETT ÉRTÉKEINEK MEGŐRZÉSÉBEN

Világszerte július 31-én ünneplik a Természetvédelmi Örök Napját, és hívják fel a figyelmet munkájuk fontosságára. Hazánk természeti értékeinek és kulturális örökségének megőrzésében töltenek be kiemelkedő szerepet a természetvédelmi örök, akik a 10 nemzeti park igazgatóság kötelékében látják el feladatukat. Magyarországon a természetvédelmi őrszolgálat jelenleg 253 tagú, mintegy 850 ezer hektár védett természeti terület és 2 millió hektár Natura 2000 terület megóvása érdekében dolgoznak. A természetvédelmi örök feladata rendkívül sokrétű, nem csupán a védett területek, az ott található növény, állat- és gombafajok megőrzésében van kulcsszerepük, ők biztosítják például az országban nyilvántartott 65 ezer régészeti lelőhely megóvását is. Egy fő természetvédelmi ör 8000 hektáron lát el konkrét szakmai feladatokat.

Emellett részt vesznek zoológiai és botanikai adatgyűjtésben, a védett területek állapotváltozásának felmérésében, segítik az igazgatóságok területkezelési, vagyonkezelési tevékenységét, de bekapcsolódnak a nemzeti parkokban folyó környezeti nevelési munkába is.



Fotó: Agrárminisztérium

Évente több ezer bejelentést kapnak bajba került, sérült állatokról – legtöbbször madarokról –, amelyek mentésében aktívan részt vesznek. A természetvédelmi őrök tartják a kapcsolatot a helyi lakossággal és a gazdálkodókkal, ennek a párbeszédnek köszönhető, hogy az esetek többségében sikerül megelőzni a konfliktusokat és a szankciókat.

Az elmúlt években újabb kihívásokkal kellett szembenéznie a természetvédelmi őrésnek, ilyen például az illegális hulladéklerakás vagy gyűjtogatás a védett területeken, védett állatok mérgezése vagy növények engedély nélküli gyűjtése. Egyre gyakrabban kell fellépniük az illegális terepmotorozással és quadozással szemben is.



Fotó: Agrárminisztérium

Magyarország első természetvédelmi őre, Gulyás József 1922-ben kezdte meg munkáját a Kis-Balatonon, az ő nevéhez fűződik a magyar természetvédelem címermadara, a nagy kócsag megmentése. Az első természetvédelmi őrszolgálat 1972-ben jött létre hazánkban, a Hortobágyi Nemzeti Park alapításával.

Forrás: www.kormany.hu (AM Sajtóiroda)



ÁSZ hírek

HOLMAN MAGDOLNA AZ ÁLLAMI SZÁMVEVŐSZÉK ÚJ ALELNÖKE

2020. július 20-tól Holman Magdolna az Állami Számvevőszék alelnöke. Holman Magdolna 2003-tól dolgozik az Állami Számvevőszéknél: kezdetben számvevő volt, majd lépésről lépésre jutott el az ÁSZ felső vezetéséig. Az elmúlt több mint másfél évtizedben számos szakmai, illetve vizsgálati területért felelt. Warvasovszky Tihamér, aki 2010. július 5. óta az ÁSZ alelnöke 2020. július 19-én betölti a 70. életévét és a vonatkozó törvényi előírásnak megfelelően megszűnik a megbízatása.

Az Állami Számvevőszékről szóló 2011. évi LXVI. törvény (ÁSZ-törvény) 14. § (4) bekezdés b) pontja írja elő, hogy az ÁSZ alelnökének megbízatása megszűnik a 70. életév betöltésével. Az ÁSZ-törvény 14. § (1) bekezdése alapján Domokos László, az Állami Számvevőszék elnöke 2020. július 20-tól Holman Magdolnát nevezte ki alelnöknek.

Holman Magdolna 1963-ban született Balassagyarmaton. 1985-ben okleveles közgazdaként végzett a Marx Károly Közgazdaságtudományi Egyetem (ma Budapesti Corvinus Egyetem) pénzügy szakán. 1994-ben okleveles könyvvizsgáló, 2002-ben pedig jogi szakokleveles közgazdász végzettséget szerzett. 2003-tól dolgozik az Állami Számvevőszéknél. Kezdetben számvevői, majd osztályvezetői, később ellenőrzésvezetői feladatokat látott el. 2015-ben az ÁSZ tervezési vezetője, majd 2017. október 20-tól főtitkára és felügyeleti vezetője volt.

Felelős volt a törvényben előírt közreműködési kötelezettség értékeléséért, a jogi támogató tevékenységet ellátó egység szabályszerű és eredményes működésének felügyeletéért, valamint egyes kijelölt tervezési és stratégiai feladatok ellátásáért.

Az általa felügyelt ellenőrzések egyebek között az államháztartás mindkét alrendszerének, a központi alrendszer és az önkormányzati alrendszer széles területét érintették. Nevéhez köthető az „ellenőrzők ellenőrzése” program kidolgozása, amelynek keretében az ÁSZ olyan intézményeket vesz górcső alá, amelyek maguk is végeznek ellenőrzési, felügyeleti tevékenységet.

Holman Magdolna a kinevezése kapcsán kiemelte: „Nagy megtiszteltetés számomra, hogy Elnök úr engem nevezett ki. Ez egyben több feladatot is jelent. Az Állami Számvevőszéknél 17 éve végzett munkám során számos területen és témában végeztem olyan feladatot, amely meghatározó volt a szervezet feladatellátásában. A szakmai elköteleződésem nem változott. Köszönöm a kollégák együttműködését. Nagyszerű ilyen szervezetben, ilyen csapatban dolgozni.”

Holman Magdolna a Magyar Pénzügyi – Gazdasági Ellenőrök Egyesülete Államháztartás Ellenőrző szakosztályának vezetője és szüneteltető jogállású tagja a Magyar Könyvvizsgálói Kamarának. 2011-ben megkapta a Gajzágó Salamon díjat, 2012-ben pedig Magyar Köztársasági Érdemrend lovagkeresztje elismerésben részesült.

Domokos László, az ÁSZ elnöke rendkívül elismerően szólt Warvasovszky Tihamér munkásságáról, amelyet az elmúlt 10 évben alelnökként végzett. „Azt hiszem sokféle jelzővel lehet illetni a személyét, de ha csak egyet kellene választani, akkor a példamutató jut eszembe először. Többek között ennek is köszönhető, hogy az Állami Számvevőszék ma a 21. század, a rendkívüli módon felgyorsult világ által támasztott kihívásoknak megfelelni képes, a változásokra pedig gyorsan és rugalmasan reagáló szervezetté vált” – fejtette ki az elnök. Hozzátette: „Alelnök úr munkásságát elismerve és azt megőrizve folytatjuk a munkát, a folytonosság jegyében Holman Magdolnát, egy rendkívül tapasztalt számvevőszéki vezető hölgyet kértem fel az alelnöki poszt betöltésére, aki elfogadta a kinevezést, így 2020. július 20-tól ő az ÁSZ új alelnöke. Munkájához sok sikert kívánok” – hangsúlyozta Domokos László.

Forrás: Állami Számvevőszék (www.asz.hu)

A 2014-ES ÁLLAMSZÁMVITELI REFORM AZ ÖNKORMÁNYZATI TAPASZTALATOK TÜKRÉBEN

[A 2014-es államszámviteli reform az önkormányzati tapasztalatok tükrében – Pilotprojekt a problémák feltárására](#) címmel olvasható Tóth Balázs (tanársegéd, Szegedi Tudományegyetem) tanulmánya a Pénzügyi Szemle folyóirat aktuális – 2020/2. – számában.

Összefoglaló: Az államháztartási számvitel 2014-es megújulása a közszféra egyik legnagyobb reformjának tekinthető. A korábban alkalmazott számviteli információs rendszer jelentős hiányosságokkal rendelkezett, amely végső soron az önkormányzati rendszer működésének zavaraihoz, eladósodottságához vezetett. A kutatás célja: feltárni a hazai települési önkormányzatok tapasztalatait a számviteli reform bevezetésének folyamatával, valamint az újonnan kialakuló rendszerrel kapcsolatban. A vizsgálat során 8 intézmény 18 szakértőjével készültek interjúk és kiscsoportos megkérdezések. Az elmondottak alapján az átállás időszakát egy turbulens periódusként jellemezhetjük, az új szabályozásnak való megfelelés próbára tette az önkormányzatok alkalmazkodóképességét. Az újonnan kialakuló rendszerrel kapcsolatos vélemények heterogénnek tekinthetők. A megkérdezettek szerint az új államszámvitel képes támogatni a megbízható és valós kép kialakulását, naprakész információkat biztosít az adott szervezeti egységről. Ennek ellenére a rendszer nem hozott osztatlan sikert, ugyanis egy sokkal összetettebb és nehezebben kezelhető rendszer jött létre, emellett arra is fény derült, hogy a számviteli információs rendszer adatai a legtöbb esetben nem töltik be a nekik szánt szerepet a gazdálkodás során.

Forrás: www.penzugyiszemle.hu



Fókuszban az IKIR – Helyi Közszolgáltatás Információs Rendszer

A JOGOSULTSÁGOKRÓL BŐVEBBEN

A Helyi Közszolgáltatás Információs Rendszer – IKIR alkalmazás **2018. május 1. óta éles üzemben** működik. Jelenleg közel **1300 önkormányzat** és több mint **1800 felhasználó** regisztrált a rendszerhez. Természetesen a **regisztráció lehetősége** nem zárult le, továbbra is **ingyenesen csatlakozhatnak** a rendszerhez az önkormányzatok.

Tudta...?

Az **IKIR** egyes menüpontjainak, felületeinek és az azokon látható adatoknak az elérhetősége (láthatósága és kezelése) **jogosultsághoz** kötött. A jogosultságok **többkomponensűek**, ezek jellemzőit az alábbi táblázat ismerteti:

Felhasználók típusai	Leírás	Regisztrációjukat engedélyezi
1. szintű felhasználók – polgármester és jegyző	Az IKIR használatára jogosultak, a saját szervezetükön belül további felhasználók regisztrációját engedélyezhetik.	A Belügyminisztérium IKIR Kompetenciaközpontja .
2. szintű felhasználók – önkormányzati ügyintéző	Az IKIR használatára jogosultak, de regisztrációt nem engedélyezhetnek.	Az adott szervezetek 1. szintű felhasználói.

A regisztráció

A regisztrációs lépések elvégzése az IKIR-t **használni kívánó személy feladata**, a további műveletek (jóváhagyás és egyéb beállítások) a **felettes szervek/vezetők** feladatai. A regisztrálni szándékozó felhasználónak a rendszerhez történő hozzáférés érdekében

- **személyesen** (Ügyfélkapun keresztül) azonosítania kell magát,
- meg kell adnia, hogy mely **település** nevében és
- milyen **szerepkörben**

kívánja az **IKIR**-t használni.

A jogosultság igénylések kezelése

A jogosultság igénylések jóváhagyása **kétféleképpen** történik, attól függően, hogy **1. vagy 2. szintű** felhasználó igényléséről van szó.

1. **1-es szintű felhasználó: polgármesteri**, illetve **jegyzői** regisztrációnál az igénylés elbírálására a **Belügyminisztérium Kompetencia Központ** munkatársai jogosultak, az érintettek a **papíralapú** kérelme és a fentiek szerinti igénylés alapján.

2. **2-es szintű felhasználó:** önkormányzati felhasználó igénylését az adott önkormányzat – már regisztrált és Jogosultság jóváhagyó kompetenciával rendelkező – polgármestere/jegyzője hagyhatja jóvá, vagy utasíthatja el, továbbá állíthatja be a felhasználó – technikai – kompetenciáit az **IKIR Felhasználókezelés** menüjében. **Fontos**, hogy a **közös önkormányzati hivatal** jegyzőjének **minden érintett önkormányzat/település** vonatkozásában **külön-külön igénylést** kell benyújtania, a **Profil** menüponttal elérhető felületen, az **Új jogosultság igénylése** gombra kattintással.

IKIR Okos Város jogosultság

Hamarosan az IKIR által nyújtott szolgáltatások köre kiegészül az ún. **Okos Város** funkciókkal. Ez azt jelenti, hogy az **IKIR jogosultsággal már rendelkező** önkormányzatok az **IKIR felületén keresztül** tudják majd leadni a **csatlakozási igényüket** az Okos Város platformhoz, illetve a **csatlakozási szerződésüket** is itt tudják majd legenerálni a kérelem jóváhagyását követően. A jogosultsági szintek a fentieknek megfelelően alakulnak majd, azaz 1. szintű és 2. szintű felhasználók lesznek. Az 1. szintű felhasználók – polgármester, jegyző – a teljes Okos Város funkcionalitáshoz hozzáférnek majd.

IKIR rendszer – felhasználói támogatás

Amennyiben a **rendszer használatával**, vagy az **IKIR-hez történő regisztrációval** kapcsolatban kérdése van, kérjük, hogy jelezze az ikir@bm.gov.hu email címen, vagy a +3615501522-es telefonszámon. Kollégáink a hét minden munkanapján várják hívásukat!

Hamarosan folytatjuk.

Készítette: Belügyminisztérium, Önkormányzati Koordinációs Iroda



Figyelmébe ajánljuk

DIGITÁLIS TÉRSÉGFEJLESZTÉS-SZAKIRÁNYÚ TOVÁBBKÉPZÉS



Az első komplex jellegű, diplomát adó okos város témájú képzés Magyarországon.

A cél olyan szakemberek képzése, akik átfogó ismeretekkel rendelkeznek a digitalizáció és a települések kapcsolatáról, az okos város szempontrendszeréről és gyakorlatáról. A végzetek ismerik az okos város megoldásokat és elegendő tudással rendelkeznek ahhoz, hogy egy projektet elindítsanak, megvalósítsanak.

- **A képzés célja:** az okos város fejlesztések elméleti és gyakorlati hátterének átadása a magyar közszolgálat érintett részének.
- A képzés **2020. szeptember második felében indul**
- A képzés személyes képzési helyszíne: **Budapest.**
- A képzés **két szemeszteres** (60 kredit), „blended learning” típusú (az online távoktatás szemeszterenként 2 személyes képzési időponttal egészül ki), és „digitális térségfejlesztés szakembere” szakképesítést, valamint szakirányú továbbképzésben szerzett oklevelet biztosít.
- **A képzés önköltsége** 150.000 Ft / szemeszter.
- Az előadók kiemelkedő elméleti és gyakorlati tudással rendelkező egyetemi és kormányzati szférából érkező szakemberek.
- Az oktatás nem informatika központú, hanem megvalósítás orientált tananyag, amelyet külföldi példák és esettanulmányokat tesznek érthetővé.

Rövid tájékoztató a szakképzésről

Részvétel feltételei: Bármely képzési területen, legalább alapképzési szakon (vagy korábbi főiskolai képzésben) szerzett oklevél.

Szakirányú továbbképzésben megszerezhető szakképzettség neve: **Digitális térségfejlesztés szakembere**

A képzéssel célunk olyan szakemberek képzése, akik:

- ismerik az okos város település- és térségfejlesztési modell elméleti alapjait, jellemzőit (megjelenése a városfejlesztésben, elméleti alapok, klasszifikáció);
- ismerik az okos város terminológiát;
- ismerik az okos városfejlesztések megvalósításához elengedhetetlen jogszabályi hátteret, az okos település- és térségfejlesztési projektek megvalósításának anyagi és eljárásjogi szabályozóit (építési jogi, egyéb hatósági, településfejlesztési, önkormányzati szabályozási keretek);
- tisztában vannak a hazai és nemzetközi jó gyakorlatokkal;
- ismerik az okos városfejlesztési projektek finanszírozásának lehetséges változatait, figyelemmel a hazai államháztartási és önkormányzati gazdálkodási szabályokra;
- ismerik a meghatározó és a fejlesztésekre befolyással lévő intézményen kívüli szereplők érdekeit, céljait és eszközrendszerét, értelmezni és értékelni képesek ezek kölcsönhatását, képesek az önkormányzati (vagy intézményi), közösségi érdekek szakmai képviselőit a fejlesztői (kínálati) piacon;
- ismerik a legjellemzőbb okos városfejlesztéseket, megvalósításuk feltételeit és kockázatait;
- tisztában vannak az okos városfejlesztések közösségi alapú tervezésével, a fejlesztések „használhatóságának” jelentőségével;
- tisztában vannak a legalapvetőbb adatvédelmi, adatbiztonsági és informatikai biztonsági követelményekkel;

A képzés során elsajátítható kompetenciák:

A képzést elvégzők:

- képesek a település vagy térség fejlesztési lehetőségeit a gazdasági, társadalmi, környezeti, történelmi adottságokra tekintettel, komplexen kezelni;
- képesek egy okos városfejlesztés menedzselésére;

- rendelkeznek a többszintű és tudatos döntéshozatalt lehetővé tevő elméleti és gyakorlati képességekkel szervezetten belül, ezáltal képesek az önkormányzati (vagy intézményi) döntéshozatal szakmai megalapozására;
- képesek a szabályosság és a költségvetési fegyelem érvényesítésére;
- képesek a fejlesztések meghatározása során a kockázatok kiszűrésére, a körülmények reális értékelésére és a felmerülő problémák kezelésére;
- rendelkeznek kritikai gondolkodásmóddal és a lényeglátás képességével;
- képesek az okos városfejlesztéseket követően azok hatékonysága, környezeti és gazdasági szempontú fenntarthatósága ellenőrzésének koordinációjára.

A képzés során elsajátítható tudáselemek, megszereshető ismeretek:

- a közvagyon gazdálkodással, pénzügyi lehetőségekkel kapcsolatos kérdések magabiztos ismerete,
- az információszabadság és –biztonság, valamint az adatpolitika alapelveinek magabiztos ismerete,
- a közpolitikai célrendszer ismerete, jó közösség, jó vezetés, intézményi/szervezeti feladatmegosztás lehetőségeinek ismerete,
- közigazgatási és önkormányzati jogi vonatkozások ismerete,
- közösségépítési módszerek (marketing, PR, hagyományok) ismerete,
- település képelemzési és folyamattervezési módszerek ismerete,
- finanszírozási lehetőségek ismerete,
- fenntartható településfejlesztési elvek és módszerek ismerete,
- nemzetközi és hazai trendek, együttműködések ismerete,
- közlekedési hálózatok „okos” kialakításának megismerése,
- épített és természetes környezet „okos” megoldásának ismerete,
- fenntartható építkezés ismerete,
- fenntartható turizmusfejlesztés ismerete.

A szakképzettség alkalmazása konkrét környezetben, tevékenységrendszerben:

A gyakorlatorientált továbbképzés olyan szakembereket képez, akik kiválóan átlátják a településfejlesztéshez szükséges lehetőségeket, a felsővezetői feladatok ellátásához és támogatásához tudatosan alkalmazzák a képzés során elsajátított tapasztalatokat.

A képzés az állami szférában működő vezetők, önkormányzati cégek szakemberei egyéni fejlesztését elméleti és gyakorlati módszerek segítségével biztosítja, így különösen ajánlott azoknak a gazdasági, pénzügyi, jogi, informatikai, mérnök végzettséggel rendelkező, az állami szférában dolgozó vezetőknek és szakértőknek, akik szeretnék a digitális területfejlesztési szemléletüket fejleszteni.

A képzés főbb tárgyai:

- Digitális jólét – alapvetés
- Okos város és az önkormányzati, területi közigazgatás
- Az okos város ökonómiája, fenntartható okos város, fejlesztések finanszírozása
- Adatpolitika
- Kiberbiztonság
- Résztvevő közösség építés, hálózatelmélet
- Térség- és településfejlesztés (mint az okos város értelmezési kerete)
- Településdesign
- Digitális infrastruktúra (idén induló új tantárgy)

- Smart building (idén induló új tantárgy)
- Okos kormányzás
- Okos közlekedés
- Okos környezet
- Okos gazdaság
- Okos életkörülmények
- Okos emberi erőforrás
- Okos turizmus
- Mesterséges intelligencia

Jelentkezés: e-mail: okoskepzes@civitassapiens.hu


<https://www.edutus.hu/oktatas/szakiranyu-tovabbkepzes/digitalis-tersegfejlesztes/>

Készítette: Civitas Sapiens - Okos Város Tudásközpont – Digitális Jólét Program (1016 Budapest, Naphegy tér 8., www.digitalisjoletprogram.hu)

KULTURÁLIS ÖRÖKSÉG NAPJAI – INGYENES ÉPÜLETLÁTOGATÓ HÉTVÉGE

Felhívás az épített, régészeti és természeti örökség ingyenes bemutatására – 2020. szeptember 19-20. szombat-vasárnap

Szeretettel várjuk mindazok jelentkezését, akik megnyitják értékes, érdekes épületük kapuit a látogatók előtt, lehetőleg épületvezetéssel, vagy több épület bemutató tematikus sétát szerveznek. Várjuk azokat a szakembereket is, akik vállalják, hogy bemutatják az érdeklődőknek a jelentősebb helyreállításokat, restaurálásokat, valamint azt, milyen folyamatok szükségesek az örökség megőrzéséhez, megújításához. Várjuk azok csatlakozását is, akik azt mutatják be, milyen szándékok, gondolatok hoznak létre egy-egy új épületet, a jövő örökségét.



A Kulturális Örökség Napjai a European Heritage Days magyarországi eseménysorozata, amelyet immár ötven országban rendeznek meg évről évre. E hétvégén csak Magyarországon tízezrek kerekednek fel, hogy végiglátogassák a számukra érdekes épületeket, vagy részt vegyenek egy-egy izgalmas sétán, programon; hogy vendéglátók és vendégek együtt ünnepeljék az épített, régészeti és természeti örökséget.

Szeretettel várjuk Önt, az Önök csapatát is!

Jelentkezés 2020. Szeptember 13-ig a <http://oroksegnapok.gov.hu> weboldalon

Kapcsolat: szerkesztoseg@oroksegnapok.gov.hu; +36 1 795 6231

Készítette: Miniszterelnökség, Építészeti és Építésügyi Helyettes Államtitkárság

TÁJÉKOZTATÓ KIADVÁNY A TELEPÜLÉSEK SZENNYVÍZELVEZETÉSI, –TISZTÍTÁSI HELYZETÉRŐL

Az Országos Vízügyi Főigazgatóság honlapján olvasható [a Belügyminisztérium Közfoglalkoztatási és Vízügyi Helyettes Államtitkárság által kiadott, a Magyarország településeinek szennyvízelvezetési és –tisztítási helyzetéről, a települési szennyvíz kezeléséről szóló 91/271/EGK irányelv Nemzeti Megvalósítási Programjáról](#) szóló – a 2017. január 1-je és 2018. december 31-e közötti időszakot érintő – tájékoztató.

„A Tájékoztató Kiadvány az Irányelv követelményeinek teljesítését mutatja be, magába foglalja Magyarország összes 2.000 LE feletti szennyezőanyag-kibocsátású szennyvízelvezetési agglomerációjának közműves szennyvízelvezetését és biológiai tisztítását, a 10.000 LE szennyezőanyag-terhelés feletti, szennyvíz befogadásra érzékeny területeken pedig a III. tisztítási fokozatot is. Az Irányelv 5. cikk (4) bekezdésében meghatározott, minimum 75%-os – nitrogénre és foszforra vonatkozó – tápanyag eltávolítási határfokot Magyarország országos szinten elérte, a legtöbb esetben a normál területeken is kiépült a III. tisztítási fokozat. A Nemzeti Vízstratégia (Kvassay Jenő Terv) megállapítja, hogy az egyes szennyvíztisztító telepek szennyvízkibocsátása az Irányelv teljesítése után is jelentős terhelést jelent a felszíni vizekre, ezért terheléscsökkentési intézkedések, fokozott határérték követelmények szerepelnek a VGT2 intézkedési programjában, amelyek a felülvizsgálatot követően várhatóan a VGT3-ban szerepelnek majd.

Magyarország számára elsődleges cél az Irányelvben meghatározott kötelezettségek teljesítése, amely további jelentős erőfeszítést kíván az országtól, de a csatornázás és szennyvíztisztítás fejlesztése, valamint a tisztítás során keletkezett szennyvíziszap egyre nagyobb mértékben történő hasznosítása javítja életminőségünket és a környezet állapotát, és komoly részét képezi a fenntartható fejlődés és a körforgásos gazdaság feltételeinek teljesítésében.”

Forrás: Országos Vízügyi Főigazgatóság (ovf.hu)

FELHÍVÁS A 30 ÉVES MAGYAR ÖNKORMÁNYZATISÁG ÍRÁSOS FELDOLGOZÁSÁRA

A Comitatus Társadalomkutató Egyesület – a **Comitatus Önkormányzati Szemle** című szakmai- tudományos folyóirat kiadója – az **1991. évi alapításától kezdődően elkötelezett a hazai önkormányzatiság fejlesztésében**, az önkormányzati rendszer által felvetett elméleti és gyakorlati problémák feltárásában, az aktuális társadalmi és gazdasági kérdések által felvetett kihívásokra a tudományos igényű válaszok keresésében.

Az egyesületet alkotó szakmai műhely tagjainak közreműködésével **az elmúlt évtizedekben a Comitatus Önkormányzati Szemle kiadásán túl több tanulmánykötet, szakkönyv látott napvilágot**. Az egyesület figyelmet fordított az önkormányzati rendszer jelesebb évfordulóinak, és a meghatározó változtatásoknak, illetve a választásoknak a feldolgozásában is.

Az egyesület ebben az évben megjelenteti a „Veszprém megyei önkormányzati almanach 1990-2020” című reprezentatív kötetet, ezzel is emlékezve a magyar önkormányzatiság 30 éves évfordulójára.

Az 1990. szeptember 30-ával létrejött magyar önkormányzati rendszerre való megemlékezésről az Országgyűlés 57/2000. (VI. 16.) OGY határozatával a Helyi Önkormányzatok Napja megünnepléséről döntött, és felhívta az önkormányzatokat, az érdekképviselői, szakmai szervezeteket, valamint felkérte a polgárokat, hogy ezen az emléknapon közösen, méltó keretek között emlékezzenek meg a demokratikus jogállam kiépülésének e meghatározó, jeles eseményéről. Reményeink szerint sok ilyen megemlékezésre kerül majd sor idén ősszel is.

Ugyanakkor az évenkénti egyszeri megemlékezésen túl azt is fontosnak tartjuk, hogy a települési és a megyei önkormányzatok a lehetőségeik, helyi erőforrásaik ismeretében és birtokában **dolgozzák fel az elmúlt három évtized tényeit, értékeit, ezzel állítva emléket a helyi önkormányzatokban tevékenykedőknek és az önkormányzatiságnak.**

Amennyiben készülnek átfogó, az 1990-2020 közötti időszakot valamilyen formában feldolgozó összegzések, tanulmányok, írások és kiadványok, akkor **a Comitatus Önkormányzati Szemle örömmel ad ezek publikálására lehetőséget.**

A kezdeményezéssel megkeressük az országos önkormányzati érdekképviselői szervezeteket, hogy egyetértésük esetén aktivitásra ösztönözzék tagjaikat, valamint a társadalomkutató szakmai műhelyeket, hogy igény esetén nyújtsanak segítséget a helyi feldolgozásokhoz, valamint mindazon szervezeteket, amelyek elkötelezettek a magyar önkormányzatiság erősítésében, fejlesztésében.

Bízunk benne, hogy az ország sok településén, járásában, térségében és megyéjében sikerül olyan írásos összegző nyomot hagyni a végzett munkáról, amely méltó a 30 év törekvéseihez.

A Comitatus Társadalomkutató Egyesület és a Comitatus Önkormányzati Szemle nevében:

Dr. Agg Zoltán PhD
az egyesület elnöke
a Comitatus főszerkesztője
E-mail címe: comitatus91@gmail.com

Dr. Zongor Gábor
a Comitatus szerkesztőbizottságának elnöke
E-mail cím: zongor53@gmail.com



Pályázati lehetőségek

HAT ÚJ PÁLYÁZATI KIÍRÁST TETT KÖZZÉ A KORMÁNY A MAGYAR FALU PROGRAMBAN

Összesen 22 milliárd forint értékben hat új pályázati kiírást tett közzé a kormány július 21-én, a Magyar Falu Programban - jelentette be a modern települések fejlesztéséért felelős kormánybiztos.

Gyopáros Alpár elmondta: a 2020-ban már második körben kiírt pályázatokkal együtt idén eddig 17 pályázattal segítik a kistelepüléseket. Tavaly egész évben 16 felhívást hirdettek, idén pedig még további pályázatokat is közzé fognak tenni.

A most megjelent pályázatok infrastruktúrafejlesztést, illetve szolgáltatásfejlesztést céloznak annak érdekében, hogy falvakban élők életminősége jelentősen javulni tudjon - közölte a kormánybiztos.

Az első két pályázat keretében kistelepülések iskolaépületeinek, illetve tornatermeinek, tornacsarnokainak felújítására lehet jelentkezni. Ebben az esetben a kedvezményezettek a tankerületi központok, és a két pályázat keretösszege 7,5 milliárd forint.

Ugyancsak 7,5 milliárd forintos keretösszeg áll rendelkezésre az óvodaépületek, valamint tornaszobák felújítására, új épületek létesítésére a települési önkormányzatok, valamint az önkormányzati társulások számára.

Az ötödik pályázat faluházak felújítására szolgál. Az 5 milliárd forintos keretösszegeből olyan, jellemzően többfunkciós épületek újulhatnak meg, ahol a polgármesteri hivatal mellett akár a falugondnok vagy a falugazdász irodája, esetleg egy könyvtárterem vagy egyéb más közfunkció is helyet kap.

A hatodik pályázati forrásból szolgálati lakások felújítására, kialakítására van lehetőség összesen 2 milliárd forint értékben. Ezzel kifejezetten olyan közfeladatot ellátók számára alakíthatók ki szolgálati lakások, amelyek "hiányszakmáknak" számítanak a kistelepüléseken - mondta, ezek közé sorolva az egészségügyi dolgozók, orvosok, védőnők mellett a pedagógusokat, óvodapedagógusokat, bölcsődei gondozókat, a körzeti megbízottakat és a kulturális foglalkoztatottakat.

A pályázatokat augusztus 5-étől szeptember 4-éig lehet benyújtani. Gyopáros Alpár elmondta: ahogy a Magyar Falu Programban eddig, most is vállalják, hogy ezt követően 60 napon belül döntést hoznak a nyertes pályázatokról, a támogatást pedig a döntéstől számított 5 napon belül a nyertesek rendelkezésére bocsátják.

Forrás: www.kormany.hu, Miniszterelnökség

MEGJELENTEK AZ IDEI UTOLSÓ PÁLYÁZATOK A MAGYAR FALU PROGRAMBAN

Megjelentek az idei utolsó pályázatok a Magyar Falu Program keretében, ezúttal 12 milliárd forint keretösszegben lehet pályázni önkormányzati kerékpárutak építésére, temetőfejlesztésre, építési telkek kialakítására, valamint elhagyott ingatlanok közcélra történő megvásárlására - jelentette be a modern települések fejlesztéséért felelős kormánybiztos.

Gyopáros Alpár elmondta: a most kiírt utolsó pályázatokkal 22-re emelkedett a Magyar falu program idei pályázatainak száma, ebből hatban már eredményt hirdetnek. Kiemelte: a pályázati kiírások a kormany.hu-n jelentek meg, a pályázatokat pedig szeptember 10-éig lehet benyújtani. A nyertes pályázókról 60 napon belül döntenek, a támogatási okirat aláírását követő öt napon belül pedig az önkormányzatoknál lesz a forrás.

A kormánybiztos elmondta: önkormányzati kerékpárutak építésére, meglévők fejlesztésére négy milliárd forint áll rendelkezésre, egy település legfeljebb 50 millió forintra pályázhat. A pályázaton helyben fontos, belterületi, vagy belterületet külterülettel összekötő kerékpárutak építését támogatják.

Most jelent meg a pályázati kiírás az önkormányzati és egyházi temetők fejlesztésére is, erre három milliárd forint áll rendelkezésre. Többek között épületrekonstrukcióra, illemhelylétesítésre, kerítésjavításra lehet igénybe venni. Infrastrukturális fejlesztések esetén 30 millió forint a maximális támogatási összeg, a kisebb fejlesztéseknél ötmillió forint. Gyopáros Alpár elmondta: a tavaly meghirdetett hasonló pályázat nagyon népszerű volt az önkormányzatok körében.

A Magyar Falu Programban pályázni lehet építési telkek kialakítására is. A kormánybiztos elmondta: vannak települések, ahol nagy az érdeklődés a beköltözésre, de elfogytak a használt lakóingatlanok. A pályázattal elnyert pénzből az önkormányzatok többek között a telekalakítások hatósági díjait, az új telkek közművesítési költségeit finanszírozhatják. A programra három milliárd forint áll rendelkezésre, egy település legfeljebb 15 millió forintra pályázhat.

Pályázni lehet továbbá a településképet romboló, elhagyott ingatlanok közcélra történő megvásárlására, bontására vagy felújítására is, erre a célra kétmilliárd forint áll rendelkezésre, a maximális támogatási összeg ötmillió forint.

Forrás: www.kormany.hu, Miniszterelnökség

KÉTMILLIÁRD FORINTOS PANZIÓÉPÍTÉSI PÁLYÁZAT INDUL

Újabb gazdaságvédelmi intézkedéssel segíti a kormány a turizmust, ezúttal panziók építésére pályázhatnak a vállalkozások 1,8 milliárd forintos keretösszeggel – jelentette be Varga Mihály.

A pénzügyminiszter kiemelte: a turizmus egyike a koronavírus által leginkább sújtott ágazatoknak, ezért a kormány a gazdaságvédelmi intézkedéseken keresztül már több mint 300 milliárd forinttal segítette a turisztikai cégeket.

A turizmus teljesítménye 2010 óta évről évre rekordokat dönt Magyarországon, a járvány miatt azonban leállt az ágazat – mondta el Varga Mihály kiemelve, hogy májusban a vendégforgalom 93 százalékkal, a reptéri utasforgalom 98 százalékkal zuhant vissza. Ezért a kormány a gazdaságvédelemben is külön hangsúlyt helyez a turisztikai szektor újraindítására. A Pest megyei vállalkozások és önkormányzati tulajdonú gazdasági társaságok most a program keretében 1,8 milliárd forint értékben, 60 és 300 millió forint közötti támogatást igényelhetnek, amelyből lehetőség van új panziók építésére és a működtetéshez szükséges eszközök beszerzésére, informatikai és infrastrukturális beruházásokra. A tárcavezető emlékeztetett: Pest megye az uniós előírások miatt a hasonló fejlettségű megyékhez képest kevesebb uniós fejlesztési forráshoz jut hozzá, ezért a kormány 2021-ig összesen 80 milliárd forint támogatást nyújt hazai forrásból a térség fejlesztéseire.

Az „Új panziók létesítése Pest megye területén” című felhívás pályázati dokumentációja a mai naptól elérhető a www.allamkincstar.gov.hu oldalon, a támogatási kérelmeket 2020. szeptember 15. reggel 8 órától nyújthatják be majd a pályázók.

Forrás: www.kormany.hu, Pénzügyminisztérium

TÖBB MINT HÉTMILLIÁRD FORINTRA PÁLYÁZHATNAK A ZÖLD CÉGEK

Megjelent 7,3 milliárd forintos keretösszeggel a hazai zöld gazdaság kapacitásainak fejlesztését támogató felhívás. A pályázatok 2020. augusztus 31-től nyújthatók be - tájékoztatta Varga Mihály pénzügyminiszter az MTI-t.

A nyertes vállalkozások a 20 és 400 millió forint között elnyerhető támogatást egyebek mellett új eszközök beszerzésére, technológiai rendszerek kialakítására, infrastrukturális és ingatlan beruházásra fordíthatják - részletezte a pénzügyi tárca vezetője.

A kkv-k támogatása most a koronavírus-válságban különösen fontos, munkahelyeket teremthet, segíthet a magyar gazdaság versenyképességének fenntartásában, és hozzájárulhat ahhoz is, hogy Magyarország megőrizhesse a gazdasági növekedésben elért élvonalbeli helyét az Európai Unióban - szögezte le Varga Mihály. A kormány a környezetvédelmi célok mellett a magyar mikro-, kis- és középvállalkozásokat is segíteni kívánja a zöldgazdasághoz kapcsolódó beruházásaik támogatása révén - tette hozzá a tárcavezető.

A Gazdaságfejlesztési és Innovációs Operatív Program (GINOP) keretében megjelent konstrukció segíti az önálló termékek fejlesztését és a beszállítói értékláncban előre lépni képes feldolgozóipari vállalatokat, amelyek a zöldgazdasághoz kapcsolódó fejlesztések ipari, gyártói oldalát képviselik.

A megvalósuló fejlesztéseken keresztül növekszik a korszerű infrastruktúrával ellátott telephelyek használata, javul a technológiai fejlettség, az eszköz- és tőkeellátottság a kapcsolódó iparágakban működő vállalkozások körében - ismertette Varga Mihály. Mindez hozzájárul a magasabb termelékenység, a magasabb hazai hozzáadott érték eléréséhez, valamint elősegíti az ipari tevékenységek környezetkárosító hatásainak csökkentését is - húzta alá a tárcavezető.

Forrás: www.kormany.hu (MTI)

KÉTSZÁZÖTVENMILLIÓ FORINTRA PÁLYÁZHATNAK A SPORTSZERVEZETEK

Kétszázötvenmillió forintba pályázhatnak sportszervezetek a HISZEK Banned! Sport Program második alprogramjának legújabb, ötödik ütemében - közölte az Emberi Erőforrások Minisztériumának sportért felelős államtitkára a július 20-i sajtótájékoztatóján. Szabó Tünde sportért felelős államtitkár emlékeztetett arra, hogy az államtitkárság 2016 őszén hirdette meg a három pillérből álló HISZEK Banned! Sport Programot.

Ennek célja – az ország népegészségügyi mutatóinak javítása érdekében – a szabadidősportolók körének bővítése, az egészséges életmódra nevelés, valamint minél több fiatal bevonása az utánpótlássportba és a tehetség gondozásba.

A támogatásokat személyi jellegű kifizetésekre, sporteszközök beszerzésére, létesítményhasználatra, versenyeztetéssel kapcsolatos feladatokra, valamint edzőtáborozáshoz szükséges költségekre lehet fordítani - közölte az államtitkár.

"A pandémia is rámutatott arra, mennyire fontos a jó immunrendszer, a sportnál pedig nincs jobb egészségmegőrző tevékenység" - hangoztatta Szabó Tünde, aki szerint azért is fontos az utánpótlás-nevelés, mert egy társadalom olyan, amilyen a fiatalsága. "Ezért is kell minél hamarabb elkezdni az ifjú tehetségek kiválasztását, és ezt többféle programmal igyekszünk támogatni" - emelte ki.

Tájékoztatója szerint a Helyi Integrált Szabadidősportos és Egyesületi Keretek közötti - rövidítve HISZEK - Banned! Sport Program II. alprogramjának V. ütemében a korábbinál egynegyedével nagyobb összegre pályázhatnak a kicsi és közepes sportegyesületek. Hozzátette: az előző, negyedik ütemre 607 sportszervezet nyújtott be pályázatot 74 sportági szakágban, összesen 1,8 milliárd forintos igénnyel. A pályázók közel fele kapott támogatást, átlagosan 620 ezer forint értékben. "Ezek a számok is arra motiváltak bennünket, hogy a programot folytatnunk kell, a támogatások ugyanakkor az utánpótlássportban elért eredményekben is megterülnek" - fogalmazott Szabó Tünde, aki hozzátette, hogy a sportszervezetek egyenként 500 ezer és 4 millió forint közötti összeget igényelhetnek.

A támogatásokból a sportági toborzó események szervezéséhez, a versenyeztetési és nevezési díjakhoz, a különböző sporteszközök beszerzéséhez vagy a sportszakemberi foglalkoztatáshoz és létesítményhasználatához kapcsolódó kiadásokat tudnak fedezni a sportegyesületek.

Deutsch Tamás, a program lebonyolításában közreműködő Sportegyesületek Országos Szövetségének elnöke, fideszes EP-képviselő sikertörténetnek nevezte a programot. Hozzátette: az egyéb programokkal és pályázati tanácsadással együtt a SOSZ több mint 1 milliárd forinttal támogatta a sportszervezeteket.

Szólt arról is, hogy az első négy ütemben 1821 pályázat érkezett be, közülük 924 nyert, és azok eredményeként négy-öt ezerrel bővült az utánpótlás korú sportolók létszáma. "A koronavírus-járvány a diáksport-egyesületeket is érintette. Ezért reagálni akartunk arra, hogy ebben a nehéz helyzetben is segíteni tudjunk az egyesületeket, többek között abban, hogy meg tudják tartani a legfiatalabb sportolókat" - fogalmazott Deutsch Tamás, aki elmondta, hogy a szervezetek az eddigi 30 százalék helyett a pályázati összeg felét fordíthatják edzők személyi kiadásaira, 15 százalékát pedig kommunikációra.

Mint elhangzott, olyan sportszervezetek nyújthatnak be pályázatot, amelyeknek a bevétele nem haladja meg az évi bruttó 500 millió forintot, taglétszámuk nem éri el az 1200 főt, illetve az elmúlt három évben nem részesültek TAO-támogatásban. Az egyéb részleteket a SOSZ honlapján találhatják meg az érdeklődők.

A pályázatokat augusztus 15-éig lehet benyújtani, a támogatásokat szeptember közepétől folyósítják.

Forrás: www.kormany.hu (MTI)

"KLÍMABARÁT DÍJ" – A KLÍMABARÁT TELEPÜLÉSEK SZÖVETSÉGE PÁLYÁZATI KIÍRÁSA

A **Klímabarát Települések Szövetsége** az élhető és fenntartható települési környezetért folytatott kampányának keretén belül pályázatot hirdet a "**Klímabarát Díj**" elnyerésére.



A pályázat célja: Olyan, már meglévő jó gyakorlatokkal, példamutató ötletekkel, intézkedésekkel rendelkező települések díjazása, támogatása és népszerűsítése, akiknek fontos a környezetükben fellelhető természeti erőforrások fenntartható használata, a klímatudatosság, valamint települési gyakorlataik elősegítik a klímaváltozás megelőzését, illetőleg a klímaváltozáshoz való alkalmazkodást.

Nevezési díj nincs.

A pályázaton csak települési önkormányzatok indulhatnak.

A pályázó önkormányzatok olyan klímatudatos, a fenntartható fejlődés gyakorlati megvalósítása iránt elkötelezett települések, amelyek már rendelkeznek példaértékű jó gyakorlatokkal, intézkedésekkel, beruházásokkal vagy stratégiákkal. Tevékenységük hozzájárul a fenntartható fejlődéshez, a természeti erőforrások fenntartható használatához, ezáltal természeti örökségeink megőrzéséhez.

Pályázati dokumentumok:

A pályázat benyújtásához az alábbi dokumentumok beküldése szükséges:

- Aláírt, szkennelt jelentkezési lap.
- Hiánytalanul kitöltött online pályázati űrlap.
- Az online pályázati űrlaphoz internetes hivatkozás formájában csatolandók a pályázat szempontjából releváns dokumentumok.

A pályázók által megküldött személyes adatokat tartalmazó dokumentumokat szövetségünk az adatkezelési jogszabályoknak megfelelően kezeli.

A pályázati űrlap kitöltése és témakörei:

Az űrlap feleletválasztós és kifejtendő kérdéseket (kb. 1000-2000 karakter terjedelemben) tartalmaz. Az űrlap a folyamatban lévő kitöltéseket nem tudja tárolni, ezért javasoljuk, hogy a választadást a pályázó önkormányzatok egy ütemben töltsék ki. Az online pályázati űrlap az alábbi témaköröket érinti:

- Éghajlatvédelem, klímastratégia
- SEAP, SECAP akcióterv
- Megújuló energia, épületenergetika
- Klímatudatossági kampány
- Energiahatékonysági kampány
- Éghajlatvédelmi, környezetvédelmi alap
- Energiahatékonysági, megújuló energetikai beruházás
- Energia audit
- Klímaadaptációs beruházás
- Energiahatékonysági szakértő
- Beruházások
- Civil kapcsolatok
- Kommunikáció

A benyújtott pályázatok értékelése:

A pályázatokat a Klímabarát Települések Szövetsége által felkért öt tagú zsűri értékeli és bírálja el. A pályázatok elbírálása pontozás alapján történik. Az elbírálás alapvető szempontjai:

- A pályázó önkormányzat mennyire járul hozzá a klímatudatos, környezetbarát települési beruházások ösztönzéséhez, a klíma- és természetbarát intézkedések népszerűsítéséhez, az ehhez illeszkedő projektek támogatásához és a fenntartható fejlődéshez.
- A pályázó önkormányzat az intézkedéseivel milyen mértékben járul hozzá a helyi lakosok környezeti körülményeinek javításához (pl. levegőtisztasághoz, energiahatékony fűtéshez, stb).
- A pályázó önkormányzat mennyire járul hozzá a településen található természeti környezet és az ezzel kapcsolatos értékek fenntartható hasznosításához, megőrzéséhez. (pl. közösségi kertek, biogazdálkodás, helyi termelők támogatása stb.)

A legtöbb pontot elért pályázók díjazása és értesítése:

- Szakértői tanácsadás a fenntarthatóság, éghajlatvédelem, környezetvédelem témakörében 10 szakértői munkaóra keretében.
- Éves tagdíj elengedése a Klímabarát Települések Szövetsége tagjainak, a Klímabarát Települések Szövetségéhez újonnan csatlakozóknak pedig egy év ingyenes tagság.
- Egy szabadtéren, illetve egy beltéren kihelyezhető plakett.
- A Klímabarát Települések Szövetségének kommunikációs felületein való megjelenés.
- Részvétel ünnepélyes díjátadó konferencián.

A pályázati kiírásnak megfelelt minden pályázó oklevélben részesül.

A nyertes önkormányzatokat elektronikus úton értesítjük a díjátadó pontos részleteiről.

A díjátadó tervezett időpontja és helyszíne: **2020. november 10.** Budapest, Lóvasút Kulturális és Rendezvényközpont

A pályázattal kapcsolatos kérdésekkel az alábbi munkatársak kereshetők:

Teveli-Horváth Dorottya (+36 30 597 6960; dorottya.teveli@klimabarat.hu)

Gál Péter (+36 70 411 6266; peter.gal@klimabarat.hu)

Sisak Dávid (+36 30 443 5341; david.sisak@klimabarat.hu)

A pályázat benyújtásának módja és határideje:

A nyomtatandó jelentkezési lap és az online pályázati űrlap megtalálható az alábbi linken: www.klimabarat.hu/klimabaratdij. Az aláírt, beszkenelt jelentkezési lap az online pályázati űrlapra tölthető fel. A pályázatot véglegesíteni a Pályázók az online pályázati űrlap beküldésével tudják.

A pályázatok benyújtási határideje: **2020. szeptember 30.**



Sikeress pályázást kíván a Klímabarát Települések Szövetsége!

Készítette: Klímabarát Települések Szövetsége (www.klimabarat.hu)



Pályázati hírek

750 TELEPÜLÉS RENDELŐJE, ILLETVE ORVOSI ESZKÖZEI ÚJULNAK MEG A MAGYAR FALU PROGRAM FORRÁSAIBÓL

Hétszázötven település rendelője, illetve orvosi eszközei újulnak meg négymilliárd forint értékben a Magyar falu program idei forrásaiból - jelentette be a modern települések fejlesztéséért felelős kormánybiztos.

Gyopáros Alpár közölte: az orvosi rendelők fejlesztésére és az orvosi eszközpark korszerűsítésére, bővítésére kiírt pályázat eredményeit közzé tette a Miniszterelnökség. A döntés értelmében a kormány 143, orvosi rendelők építésére, illetve felújítására benyújtott pályázatot támogat, míg orvosi eszközök beszerzésére 607 településnek biztosít forrást.

A 2019-ben nyertes pályázatokból "a legjobb ütemben, még a koronavírus-járvány megérkezése előtt valósultak meg az egészségügyi fejlesztések". Bár a kistelepüléseket kevésbé érintette súlyosan a betegség, az ott élők biztonságérzetét feltétlenül erősítette, hogy felkészülten néztek szembe ezzel a nehéz időszakkal.

Tavaly és idén egy másik fontos, alap-egészségügyi ellátást érintő pályázati lehetőséggel is segíti a kabinet a falvakat, hiszen orvosi szolgálati házak épülhetnek a program keretében azokon a településeken, ahol legalább fél éve betöltetlen a háziorvosi praxis - ismertette, hozzátéve, reményeik szerint ez legalább 30 helységben szünteti meg az eddigi orvoshiányt. A Magyar falu program kiemelt célja a kevesebb, mint 5000 lakosú kistelepülések népességmegtartó erejének növelése. Ezt szolgálja az a kilenc jogcímen meghirdetett pályázat, amelyek mindegyike a helyi életminőség javításához nyújt segítséget. Ezekre eddig idén már csaknem 8000 támogatási kérelmet adtak be az érintett önkormányzatok és történelmi egyházak.

Forrás: www.kormany.hu, Miniszterelnökség

TÖBB KISTELEPÜLÉSEN ÚJULNAK MEG AZ UTAK ÉS A JÁRDÁK

Utak és járdák építésére és felújítására 718 kistelepülési önkormányzat nyert összesen 10 milliárd forintot a Magyar Falu Program keretében.

A kormány 481 darab, önkormányzati tulajdonban lévő út- és hídépítésről, illetve felújításról szóló pályázatot támogatott. Járdák felújításához és építéséhez 237 kistelepülés kapott segítséget.

A nyertesek listája elérhető a kormany.hu honlapon.

Forrás: www.kormany.hu, Miniszterelnökség

IDÉN IS KIOSZTOTTÁK A KINCSES KULTÚRÓVODA DÍJAKAT

Nagyon fontos kulturális missziónak lehet tekinteni, amit az óvodák a kulturális kormányzat partnereként elvégeznek: az óvodai foglalkozásokon keresztül játszva megismertetik a gyermekeket bábszínházakkal, színházakkal, népi kultúrával.

Az EMMI ötödik alkalommal hirdette meg a Kincses Kultúróvoda pályázatot valamennyi belföldi óvoda részére. A díjazottak Kincses Kultúróvoda 2020 címet feltüntető dístáblát vehetnek át, és 1,3 millió forint pénzügyi támogatásra jogosultak. Idén 29 intézmény nyerte el a címet, közöttük összesen 37,7 millió forintot osztottak szét.

Ebben az évben is jobbnál jobb pályamunkák érkeztek. Egyes pályázatban például a könyvtárat, a múzeumot és a bábszínházat bevonva készítették el a programtervet.

Az EMMI-nek a pályázattal "kiemelt célja, hogy az óvodai és kulturális területen meglévő értékeket elismerje, és az óvodai, valamint a kulturális intézményrendszer együttműködését erősítse".

A múzeumoknak, könyvtáraknak, közművelődési és művészeti intézményeknek kiemelt szerepük van a gyermekek személyiségformálásában, identitásuk erősítésében, képességeik kibontakoztatásában, erkölcsi és érzelmi fejlődésük ösztönzésében. Ennek érdekében szeretnék elősegíteni, hogy az óvodák egyre tudatosabban vegyék igénybe a kulturális intézmények küldetéséből fakadó, nevelést segítő programokat, és a kulturális tartalmak minél sokrétűbben épüljenek be az óvodák helyi pedagógiai programjába.

Forrás: www.kormany.hu, Emberi Erőforrások Minisztériuma

ZÖLDÜLŐ HAZAI KISTELEPÜLÉSEK

Idén júniusban indult az Agrárminisztérium Településfásítási Programja, a 10 ezer főnél kisebb települések összesen 12 ezer sorfát igényelhetek ingyenesen. Az érdeklődés hatalmas volt, néhány nap alatt 472 település jutott idén őszi, valamint jövő tavaszi ültetésű fához. A kezdeményezés célja, hogy a fák ültetésével hívja fel a figyelmet a Vidékfejlesztési Program erdőtelepítési támogatásaira, ami a magán gazdálkodók és az önkormányzatok számára egyaránt elérhető.

A Településfásítási Program a magyar kistelepülések számára komplex fásítási csomagot kínált ingyenesen. A 12 000 darab belterületi ültetésre alkalmas, 10-14 centiméter törzsátmérőjű, 2-5 méter magas, 3-4 éves földlabdás vagy konténeres sorfa mellett a program a szállítás és az ültetéshez szükséges szakmai segítség költségeit is finanszírozza. Utóbbi biztosítékot nyújt, hogy minden fa jól hasznosuljon és túlélje a kiültetést követő időszakot. Emellett minden fához 20 liter, összesen 3000 zsák mulcsot, 12 000 favédőrácsot, 36 000 karót és mintegy 500 madárodút is biztosít a kistelepülések eredményes fásításához a tárca.

A nyertes pályázó kistelepülések 19 faj közül igényelhetek, például berkenyét, ezüsthársat, fehér epret, díszalmát és díszkörét, hegyi juhart, platánt vagy magas kőriszt. A fajok összeállításának fő szempontjai a belterületi körülmények jó tűrőképessége és a kifejlett fák településesztétikai alkalmasságai voltak.

A sorfákat a települések közösségi eseményeken ültetik el 2020 őszén és 2021 tavaszán, a programot lebonyolító szakemberek pedig gondoskodnak a fák neveléséről és fenntartásáról.

[Az ország mind a 19 megyéjéből érkeztek sikeres igénylések, melyek közel fele 1000 fő alatti település, ezen belül is közel 50 település 200 fő alatti.](#) A legtöbb sikeres település, összesen 49, Borsod-Abaúj-Zemplén megyében található, a legkisebb lélekszámmal Debréte, legnagyobb lakossággal pedig Edelény rendelkezik.

A települések zöldítése mellett a Vidékfejlesztési Programból támogatott kezdeményezés kiemelt célja, hogy felhívja a figyelmet a nyitva álló erdőtelepítési pályázati lehetőségekre. A településfásítás igazi zöld megoldásként prospektusok és egyéb egyszer használatos szóróanyagok helyett tényleges faültetésekkel irányítja rá a figyelmet az erdők gyarapításának fontosságára.

A Veszprém megyei Kékkúton és a Pest megyei Süllyápon a Településfásítási Program kapcsán készült rövid videók az alábbi linkeken megtekinthetők:

Kékkút: <https://www.youtube.com/watch?v=tdy1x2aLZnQ&feature=youtu.be>

Süllyáp: https://www.youtube.com/watch?v=B0Y0v_4SDS0&feature=youtu.be

Forrás: www.kormany.hu, Agrárminisztérium

TÖBB MINT 2 MILLIÁRD FORINTBÓL ÚJULHATNAK MEG BÖLCSŐDÉK AZ ORSZÁGBAN

20 új bölcsőde jön létre 350 új férőhellyel a kormány 2 milliárd forintos támogatásával. A családbarát politika megfordította a korábbi évek trendjét, idén 2000-rel több gyermek született, mint tavaly ilyenkor. A bölcsődefejlesztési program segítségével a bölcsődei férőhelyek száma 2022-re elérheti a 70 ezret.

A kormány családpolitikájának kiemelt célja, hogy ösztönözze a gyermekvállalást és hozzájáruljon a gyermeknevelés költségeihez. Ezt biztosítják a családi adókedvezmények, a bővülő családtámogatás, az otthonteremtés támogatása és a folyamatosan bővülő bölcsődei férőhelyek is. A kormány az elmúlt 10 évben 60 százalékkal növelte a bölcsődei férőhelyek számát.

A pályázat előző fordulójában 32 önkormányzat kapott mintegy 3,2 milliárd forint támogatást 579 bölcsődei férőhely létrehozására. A kormány 2018 óta 7,5 milliárd forintot költött az önkormányzatok fenntartásában lévő bölcsődék fejlesztésére az ország teljes területén. A 2020. március 19-ig benyújtott pályázatok közül 20 igénylő kapja meg a támogatást, ennek összértéke eléri a 2,1 milliárd forintot. Ezek közül 14 pályázó új bölcsőde, mini bölcsőde építésére, vagy meglévő bölcsődei épület bővítésére kap támogatást. A további 6 település egyéb, korábban más célra használt önkormányzati tulajdonú ingatlan átalakításához kap segítséget.

A támogatott települések listája [itt](#) érhető el.

Forrás: www.kormany.hu, Pénzügyminisztérium

**Az Önkormányzati
Hírlevél kiadásáért
felel:**

• **Dr. Bekényi József**, Belügyminisztérium,
Önkormányzati Főosztály

Szerkesztésért felel:

• **Dr. Barabás Zoltán**, Belügyminisztérium,
Önkormányzati Főosztály

Szerkeszti:

• **az Önkormányzati Hírlevél
szerkesztőbizottsága**

Szerkesztőbizottság címe:

Belügyminisztérium, Önkormányzati Főosztály
1903. Budapest, Pf. 314.



E-mailcím:

onkormanyzati_hirlevel@bm.gov.hu



Telefon:

+36 1 441 1127